

令和5年度 愛知県新城市の補正予算案の概要 (No.4)

1.補正予算案議会上程予定日

令和5年6月22日

2.予算規模

単位：千円

会計区分	当初予算	補正前の額	今回補正額	補正後の額
一般会計	25,398,000	25,901,530	1,262,358	27,163,888
	100.00%	101.99%	4.97%	106.95%
特別会計	6,295,684	6,295,684	0	6,295,684
	100.00%	100.00%	0.00%	100.00%
企業会計	9,472,761	9,472,761	0	9,472,761
	100.00%	100.00%	0.00%	100.00%
総計	41,166,445	41,669,975	1,262,358	42,932,333
	100.00%	101.23%	3.07%	104.29%

※企業会計の予算額は、収益的支出と資本的支出の合計額を表示しています。

3.会計別

単位：千円

会計区分	補正号数	当初予算	補正前の額	今回補正額	補正後の額
一般会計	第4号	25,398,000	25,901,530	1,262,358	27,163,888
総計				1,262,358	

4.概要

今回の補正予算案は、台風2号に伴う各種災害復旧等に要する経費を措置するために編成した。予算補正を行う会計は1会計である。

- 一般会計

5.補正予算の主な内容

(1) 一般会計

①歳入歳出予算補正

ア歳入

単位：千円

歳入の区分	補正予算額	主な歳入内容	担当課
国庫支出金	646,990	国庫負担金	
		公共土木施設災害復旧事業費負担金 646,990	土木課
県支出金	10,000	県補助金	
		林業施設災害復旧事業補助金 10,000	森林課
寄附金	1,000	寄附金	
		災害対策費寄附金 1,000	防災対策課
繰入金	272,468	基金繰入金	
		財政調整基金繰入金 272,468	財政課
市債	331,900	市債	
		農林業施設災害復旧事業 9,000	財政課
		公共土木施設災害復旧事業 322,900	財政課
歳入合計	1,262,358		

イ歳出

単位：千円

事業名	補正予算額	主な事業内容	担当課
(総務費) 普通財産管理事業	2,559	災害復旧工事（海老地内）	資産管理課
旧黄柳野小学校管理事業	39	旧黄柳野小学校修繕	企画調整課
(民生費) 保育所管理事業	4,565	千郷中こども園 雨漏り修繕 工事請負費の増 千郷東こども園 遊戯室床修繕工事 東郷西こども園 テラス軒天修繕工事 舟着こども園 屋根修繕工事 八名こども園 雨漏り修繕工事 千郷東こども園 掲示板設置（備品購入費）	こども未来課
(商工費) 観光施設等維持管理事業	929	桜淵公園内の折れた枝・土砂等撤去委託料	観光課
(土木費) 都市公園等管理事業	528	新城南部企業団地内の緑地法面の修繕	都市計画課
(教育費) 設楽原歴史資料館管理事業	605	設楽原歴史資料館の屋上・天井雨漏り改修工事	生涯共育課
(災害復旧費) 農地農業用施設災害復旧事業	11,880	農地農業用施設災害復旧実施設計業務委託料 新城地区 2件 作手地区 4件	農業課
農地農業用施設小災害復旧事業	67,253	水中ポンプ賃借料 小災害復旧工事 復旧工 50件 浚渫工 延長2,000m 緊急対応用	農業課
林業施設災害復旧事業	20,000	災害復旧測量設計業務委託料	森林課
林業施設小災害復旧事業	14,300	小災害復旧工事 10件	森林課
現年発生災害復旧事業	1,059,000	災害復旧測量設計業務委託料 10件 災害復旧工事 61件	土木課
公共土木施設小災害復旧事業	80,700	小災害復旧工事 64件	土木課
歳出合計	1,262,358		

②地方債補正

変更内容

単位：千円

項目	限度額	
	補正前	補正後
農林施設災害復旧事業	1,800	10,800
公共土木施設災害復旧事業	10,000	332,900
地方債合計	3,188,700	3,520,600

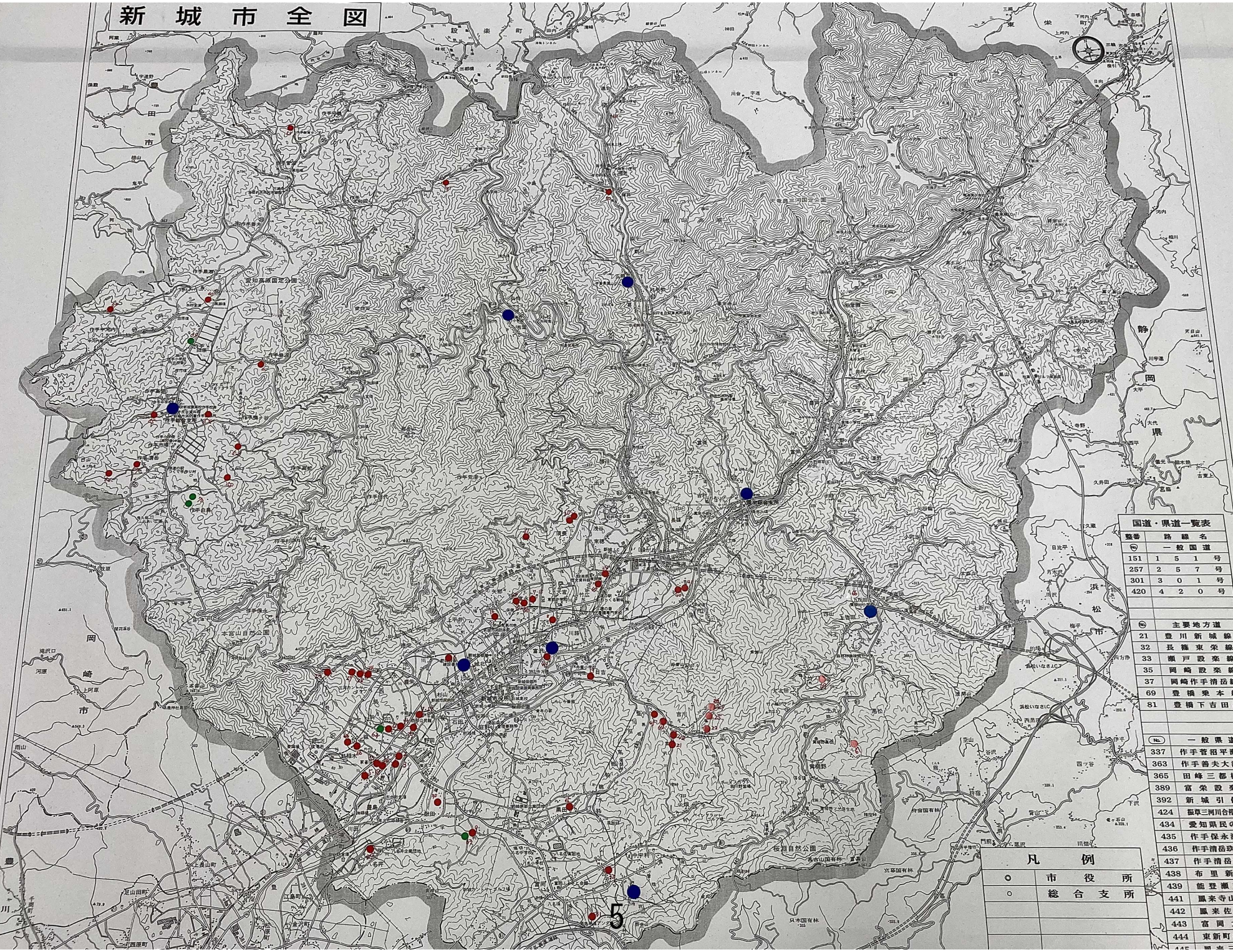
## 農地農業用施設災害復旧一覧

No.	予算区分	地区	地名	被害状況	種別	農地・施設
1	小災害	新城	杉山	法面崩土・水路閉塞	用水	施設
2	小災害	新城	野田	水路崩壊	用水	施設
3	小災害	新城	野田	流水による施設崩壊	用水	施設
4	小災害	新城	稲木	道路、排水路閉塞	排水	施設
5	小災害	新城	野田	排水路閉塞	排水	施設
6	小災害	新城	片山	排水路閉塞、田の排水不可	排水	施設
7	小災害	新城	富永	排水路閉塞	排水	施設
8	小災害	新城	富永	崩土による水路閉塞	排水	施設
9	小災害	新城	一鍬田	取水口閉塞	井堰	施設
10	小災害	新城	富永	吸出しによる水路崩壊	排水	施設
11	小災害	新城	諏訪	田崩土	田	農地
12	小災害	新城	富永	法面崩土	畑	農地
13	小災害	新城	矢部	法面崩壊	農道	施設
14	小災害	新城	杉山	法面崩土	用水	施設
15	小災害	新城	野田	畑崩土	畑	農地
16	小災害	新城	鳥原	田崩土	田	農地
17	小災害	新城	浅谷	田、用水路崩土	田	農地
18	小災害	新城	吉川	法面崩壊	田	農地
19	小災害	新城	吉川	畑崩土	畑	農地
20	小災害	新城	臼子	田崩土	田	農地
21	小災害	新城	八名井	畑崩土	畑	農地
22	小災害	新城	吉川	田、法面崩土	田	農地
23	小災害	新城	野田	法面の崩壊、用水路閉塞	用水	施設
24	小災害	新城	臼子	農道崩壊	農道	施設
25	小災害	新城	臼子	法面崩壊	排水路	施設
26	小災害	新城	吉川	田法面崩落	田	農地
27	小災害	新城	一鍬田	排水路崩壊	排水路	施設
28	小災害	新城	富岡	排水路陥没	排水路	施設
29	小災害	新城	富岡	取水口閉塞	用水	施設
30	小災害	新城	野田	田崩土	田	農地
31	小災害	新城	野田	用水閉塞	用水	施設
32	小災害	新城	黒田	田、畑崩土	畑	農地
33	小災害	新城	野田	河川法面洗堀による用水管施設の損傷	用水管	施設
34	小災害	新城	吉川	田崩土	田	農地

# 農地農業用施設災害復旧一覧

No.	予算区分	地区	地名	被害状況	種別	農地・施設
35	小災害	新城	富永	畑崩土、水路崩壊	畑	農地
36	小災害	新城	八束穂	排水路崩壊	排水路	施設
37	小災害	新城	有海	法面崩壊	田	農地
38	小災害	新城	有海	法面崩壊	田	農地
39	小災害	新城	吉川	田崩土、畦崩壊	田	農地
40	小災害	新城	富沢	田崩土	田	農地
41	小災害	新城	臼子	田崩土	田	農地
42	小災害	新城	吉川	畑崩土(崖崩れ)	畑	農地
43	小災害	新城	川田	田崩土(崖崩れ)、排水路崩壊・崩土	排水路	施設
44	小災害	新城	八束穂	田崩土、用水路崩土・閉塞	田	農地
45	小災害	新城	富永	崩土	排水路	施設
46	小災害	鳳来	竹ノ輪	山林からの崩土	農道	施設
47	小災害	鳳来	海老	山林からの崩土	農道	施設
48	小災害	鳳来	恩原	法面崩壊	田	農地
49	小災害	作手	鴨ヶ谷	法面崩壊	田	農地
50	小災害	作手	菅沼	法面崩壊	田	農地
51	小災害	作手	鴨ヶ谷	法面崩土	田	農地
52	小災害	作手	高里	法面崩壊	田	農地
53	小災害	作手	清岳	水路閉塞	排水路	施設
54	小災害	作手	清岳	法面崩壊	田	農地
55	小災害	作手	白鳥	田崩壊・水路閉塞	用水	施設
56	小災害	作手	中河内	法面崩壊	田	農地
57	小災害	作手	黒瀬	法面崩壊	牧草地	農地
58	小災害	作手	岩波	法面崩壊	田	農地
59	小災害	新城	川田	田法面崩壊(2箇所)	田	農地
60	小災害	鳳来	多利野	法面崩壊、簡易修繕	農道	施設
61	小災害・浚渫	全地区対応	全地区	用排水路閉塞等対応	用排水	施設
62	緊急対応分	全地区	全地区	今後の緊急対応分	全施設	全施設
63	災害	新城	諏訪	畑畦畔崩落、水路閉塞・設計業務委託	畑	農地
64	災害	新城	一畝田	河川取水口崩壊・設計・設計業務委託	井堰	施設
65	災害	作手	白鳥	田法面崩壊及び崩土・設計業務委託	田	農地
66	災害	作手	田原	畑法面崩壊・設計業務委託	畑	農地
67	災害	作手	白鳥	崩土による水路閉塞及び崩壊・設計業務委託	排水路	施設
68	災害	作手	白鳥	畑法面崩壊・設計業務委託	畑	農地

# 新 城 市 全 図



## 国道・県道一覧表

路線番号	一般国道名
151	1 5 1 号
257	2 5 7 号
301	3 0 1 号
420	4 2 0 号

## 主要地方道

21	豊川新城線
32	長嶺東栄線
33	瀬戸設楽線
35	岡崎設楽線
37	岡崎作手清岳線
69	豊橋乗本線
81	豊橋下吉田線

## 一般県道

337	作手菅沼平瀬線
363	作手善夫大沼線
365	田峰三都橋線
389	富栄設楽線
392	新城引佐線
424	藍野三河川合停車場線
434	愛知県民の森線
435	作手保永海老線
436	作手清岳玖老勢線
437	作手清岳新城線
438	布里新城線
439	能登瀬新城線
441	鳳来寺山公園線
442	鳳来佐久間線
443	富岡大海線
444	東新町停車場線
445	鳳来三日月線

## 凡 例

○	市 役 所
○	総 合 支 所



公共災害復旧事業（補助事業）

No.	路線名	地区	工事概要
1	林道彦坊線	愛郷	橋梁落橋（L=7.4m）橋梁設置工事
2	林道舟着山線	吉川	路肩崩落（L=20m）路側工事
計			

小災害復旧事業（単独事業）

No.	路線名	地区	工事概要
1	林道野目利池線	愛郷	暗渠浚渫路面補修
2	林道北山線	横川	崩土除去路肩補修
3	林道徳衛線	作手鴨ヶ谷・大和田	崩土倒木除去
4	林道長久保線	庭野	暗渠浚渫舗装剥離補修横断溝浚渫
5	林道赤羽根鴨ヶ谷線	作手高松	崩土倒木除去
6	林道上島田線	愛郷	崩土倒木除去
7	林道市代線	連合	崩土倒木除去
8	林道玉の木線	庭野	暗渠浚渫路肩補修崩土除去
9	林道ハマイバ滝ノ入線	作手高松	崩土除去路肩補修
10	林道舟着山線	吉川・日吉・市川	崩土倒木除去
計			



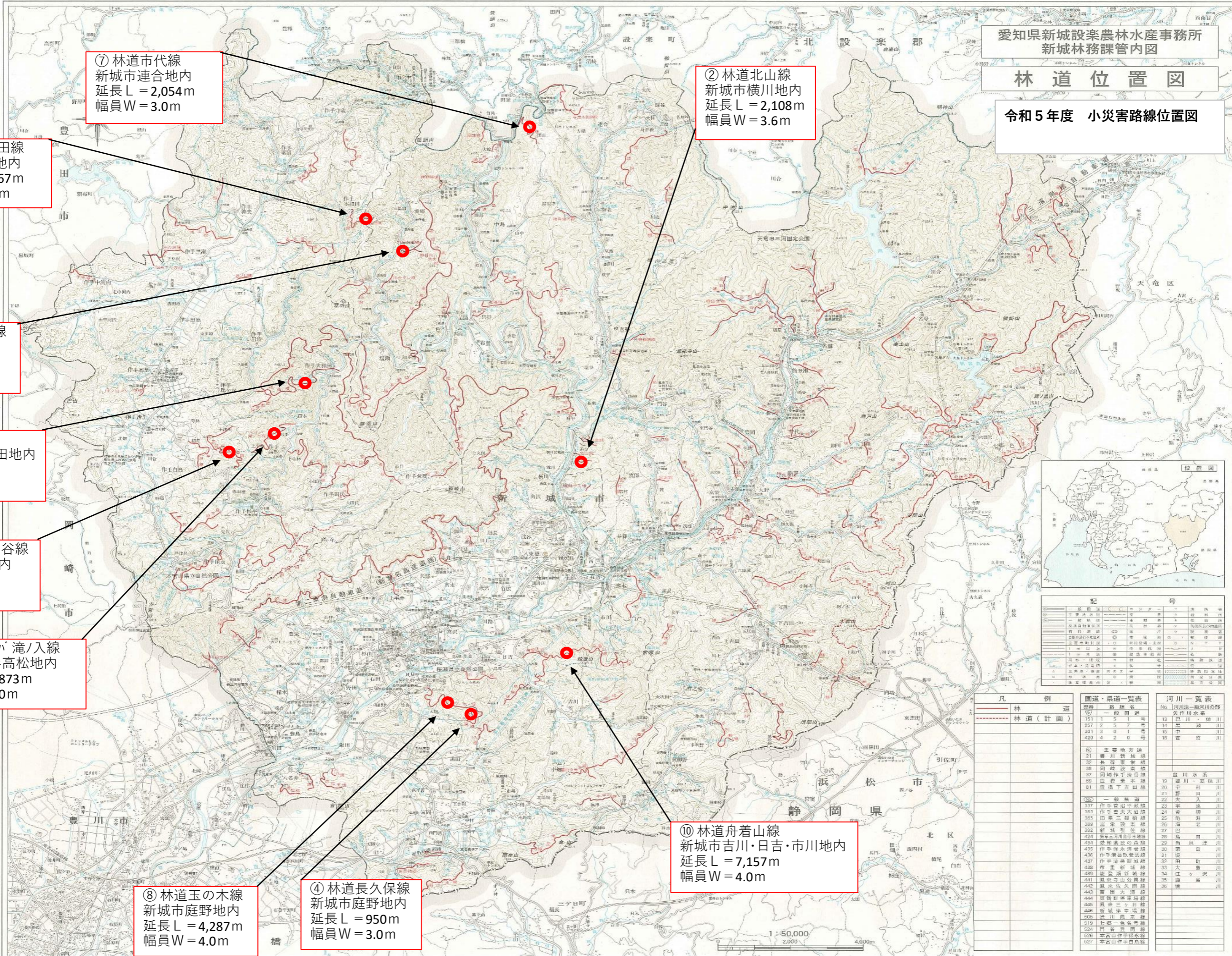




愛知県新城設楽農林水産事務所  
新城林務課管内図

林道位置図

令和5年度 小災害路線位置図



⑦ 林道市代線  
新城市連合地内  
延長 L = 2,054m  
幅員 W = 3.0m

② 林道北山線  
新城市横川地内  
延長 L = 2,108m  
幅員 W = 3.6m

⑥ 林道上島田線  
新城市愛郷地内  
延長 L = 1,167m  
幅員 W = 4.0m

① 林道野目利池線  
新城市愛郷地内  
延長 L = 559m  
幅員 W = 3.6m

③ 林道徳衛線  
新城市作手鴨ヶ谷・大和田地内  
延長 L = 4,219m  
幅員 W = 5.0m

⑤ 林道赤羽根鴨ヶ谷線  
新城市作手高松地内  
延長 L = 3,158m  
幅員 W = 4.0m

⑨ 林道マイン滝ノ入線  
新城市作手高松地内  
延長 L = 2,873m  
幅員 W = 4.0m

⑧ 林道玉の木線  
新城市庭野地内  
延長 L = 4,287m  
幅員 W = 4.0m

④ 林道長久保線  
新城市庭野地内  
延長 L = 950m  
幅員 W = 3.0m

⑩ 林道舟着山線  
新城市吉川・日吉・市川地内  
延長 L = 7,157m  
幅員 W = 4.0m



記号	
○	林道(計画)
●	林道(既設)
○	河川(一級)
○	河川(二級)
○	河川(三級)
○	河川(四級)
○	河川(五級)
○	河川(六級)
○	河川(七級)
○	河川(八級)
○	河川(九級)
○	河川(十級)
○	河川(十一級)
○	河川(十二級)
○	河川(十三級)
○	河川(十四級)
○	河川(十五級)
○	河川(十六級)
○	河川(十七級)
○	河川(十八級)
○	河川(十九級)
○	河川(二十級)

凡例	河川一覽表
○ 林道(計画)	10 豊川
● 林道(既設)	11 豊川
○ 河川(一級)	12 豊川
○ 河川(二級)	13 豊川
○ 河川(三級)	14 豊川
○ 河川(四級)	15 豊川
○ 河川(五級)	16 豊川
○ 河川(六級)	17 豊川
○ 河川(七級)	18 豊川
○ 河川(八級)	19 豊川
○ 河川(九級)	20 豊川
○ 河川(十級)	21 豊川
○ 河川(十一級)	22 豊川
○ 河川(十二級)	23 豊川
○ 河川(十三級)	24 豊川
○ 河川(十四級)	25 豊川
○ 河川(十五級)	26 豊川
○ 河川(十六級)	27 豊川
○ 河川(十七級)	28 豊川
○ 河川(十八級)	29 豊川
○ 河川(十九級)	30 豊川
○ 河川(二十級)	31 豊川
○ 河川(二十一級)	32 豊川
○ 河川(二十二級)	33 豊川
○ 河川(二十三級)	34 豊川
○ 河川(二十四級)	35 豊川
○ 河川(二十五級)	36 豊川
○ 河川(二十六級)	37 豊川
○ 河川(二十七級)	38 豊川
○ 河川(二十八級)	39 豊川
○ 河川(二十九級)	40 豊川
○ 河川(三十級)	41 豊川
○ 河川(三十一級)	42 豊川
○ 河川(三十二級)	43 豊川
○ 河川(三十三級)	44 豊川
○ 河川(三十四級)	45 豊川
○ 河川(三十五級)	46 豊川
○ 河川(三十六級)	47 豊川
○ 河川(三十七級)	48 豊川
○ 河川(三十八級)	49 豊川
○ 河川(三十九級)	50 豊川
○ 河川(四十級)	51 豊川
○ 河川(四十一級)	52 豊川
○ 河川(四十二級)	53 豊川
○ 河川(四十三級)	54 豊川
○ 河川(四十四級)	55 豊川
○ 河川(四十五級)	56 豊川
○ 河川(四十六級)	57 豊川
○ 河川(四十七級)	58 豊川
○ 河川(四十八級)	59 豊川
○ 河川(四十九級)	60 豊川
○ 河川(五十級)	61 豊川

1 : 50,000  
0 2,000 4,000m

現年発生災害 令和5年災 6月2日豪雨 道路災

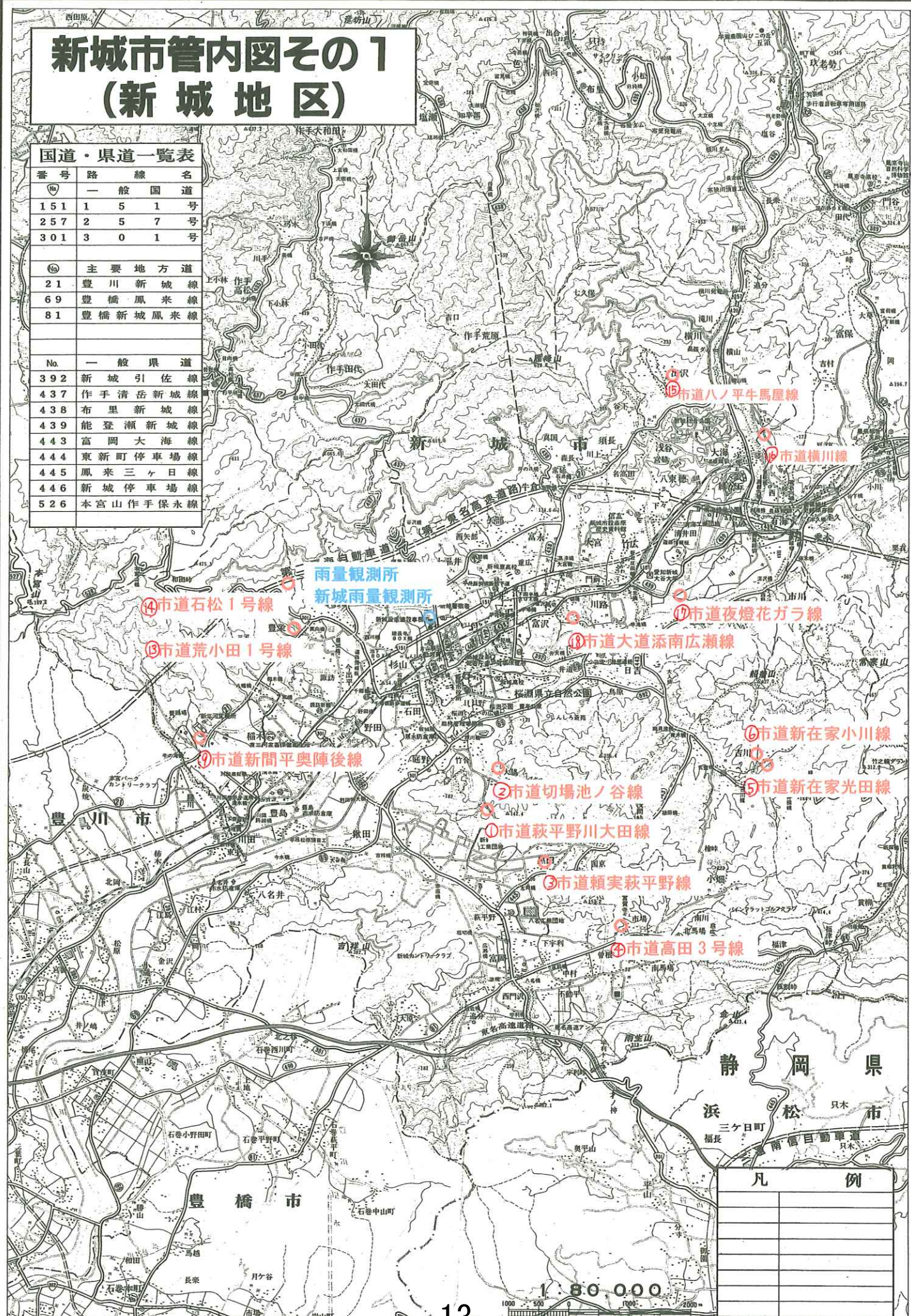
	路線・河川名	地区	延長	高さ
1	市道萩平野川大田線	一鞆田	L=10.0m	SL=15.0m
2	市道切場池ノ谷線	庭野	L=8.0m	H=2.5m
3	市道頼実萩平野線	黒田	L=12.0m	H=1.2m
4	市道高田3号線	中宇利	L=15.0m	H=2.0m
5	市道新在家光田線	吉川	L=100m	W=4.0m
6	市道新在家小川路線	吉川	L=10.0m	H=4.0m
7	市道海老山中線	中島	L=10.0m	H=7.5m
8	市道井戸上桃の久保線	中島	L=6.0m	H=1.6m
9	市道新間平奥陣後線	川田	L=500m	
10	市道小田線	作手守義	L=12.0m	H=8.0m
11	市道儀光向サギ線	作手守義	L=10.0m	SL=6.0m
12	市道上吉田竹ノ輪線	竹ノ輪	L=8.0m	H=2.5m
13	市道荒小田1号線	豊栄	L=7.0m	H=2.5m
14	市道石松1号線	豊栄	L=7.0m	H=8.5m
15	市道八ノ平牛馬屋線	出沢	L=28.0m	SL=16.0m
16	市道横川線	横川	L=4.0m	H=3.5m
17	市道夜燈花ガラ線	八束穂	L=10.0m	H=2.5m
18	市道大道添南広瀬線	川路	L=12.0m	H=3.0m
19	市道布里発電所線	布里	L=7.0m	H=5.0m
20	市道六本松浅川線	七郷一色	L=100.0m	W=4.5m
21	市道丸渕笹ギユウ線	作手田原	L=15.0m	H=2.0m
22	市道鴨ヶ谷小林線	作手高松	L=200.0m	W=4.5m
23	市道宮沢1号線	作手白鳥	L=10.0m	H=1.2m
24	市道井代ヲミタロウ線	作手高松	L=15.0m	H=1.5m
25	市道赤羽根野郷線	作手高松	L=5.0m	H=2.0m



# 新城市管内図その1 (新城地区)

## 国道・県道一覧表

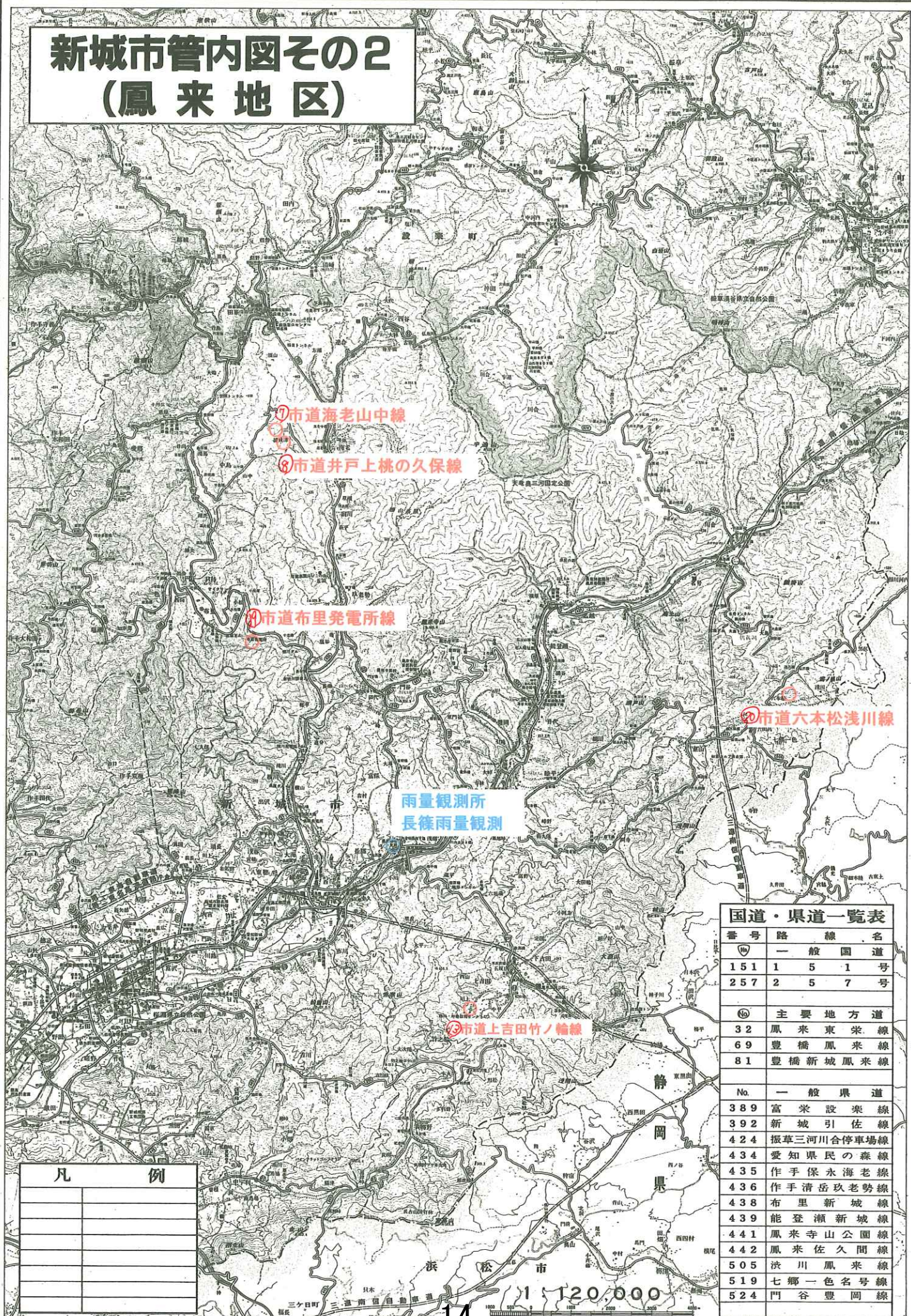
番号	路線名
一般国道	
151	1 5 1 号
257	2 5 7 号
301	3 0 1 号
主要地方道	
21	豊川新城線
69	豊橋鳳来線
81	豊橋新城鳳来線
一般県道	
392	新城引佐線
437	作手清岳新城線
438	布里新城線
439	能登瀬新城線
443	富岡大海線
444	東新町停車場線
445	鳳来三ヶ日線
446	新城停車場線
526	本宮山作手保永線



凡例	

この地図の作成に当たっては、国土院発行の地形図及び地図区域内の各官公庁発行の地図を参考に調製しました。

# 新城市管内図その2 (鳳来地区)



凡 例	

## 国道・県道一覧表

番号	路 線 名
	一般国道
151	1 5 1 号
257	2 5 7 号
	主要地方道
32	鳳来東米線
69	豊橋鳳来線
81	豊橋新城鳳来線
No.	一般県道
389	富栄設楽線
392	新城引佐線
424	振草三河川合停車場線
434	愛知県民の森線
435	作手保永海老線
436	作手清岳玖老勢線
438	布里新城線
439	能登瀬新城線
441	鳳来寺山公園線
442	鳳来佐久間線
505	渋川鳳来線
519	七郷一色名号線
524	門谷豊岡線







現年発生災害 令和5年災 6月2日豪雨 河川災

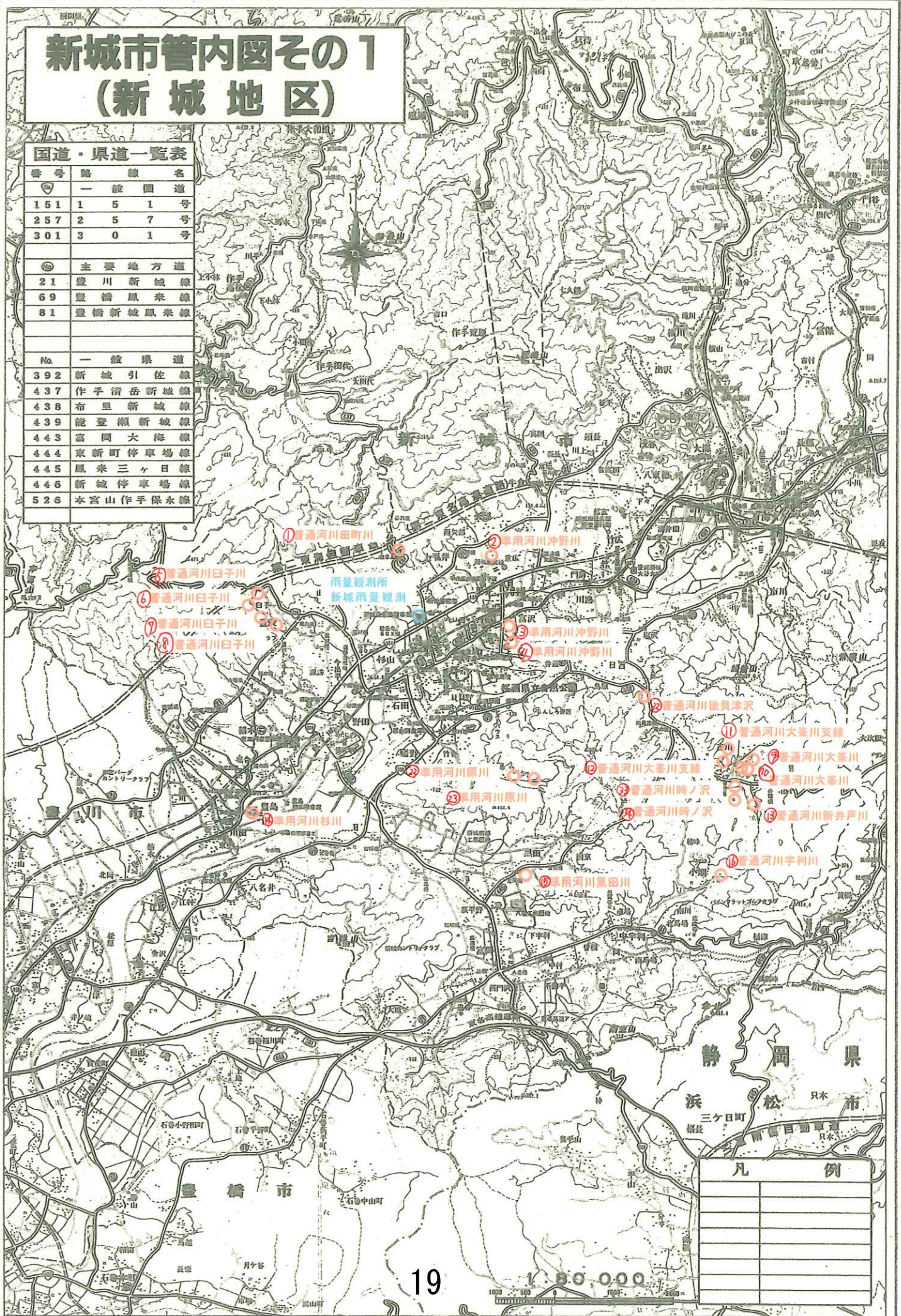
	路線・河川名	地区	延長	高さ
1	普通河川田町川	片山	L=13.0m	H=2.5m
2	準用河川沖野川	上平井	L=18.0m	H=1.4m
3	準用河川沖野川	平井	L=20.0m	H=15.0m
4	準用河川沖野川	平井	L=15.0m	H=2.0m
5	普通河川臼子川	豊栄	L=5.0m	H=2.0m
6	普通河川臼子川	豊栄	L=28.0m	H=3.0m
7	普通河川臼子川	豊栄	L=10.0m	H=2.0m
8	普通河川臼子川	豊栄	L=40.0m	H=2.0m
9	普通河川大峯川	吉川	L=150m	H=1.2m
10	普通河川大峯川	吉川	L=75m	H=1.2m
11	普通河川大峯川支線	吉川	L=20.0m	H=2.0m
12	普通河川大峯川支線	吉川	L=15.0m	H=2.0m
13	普通河川新井戸川	吉川	L=6.0m	H=2.2m
14	準用河川杉川	豊島	L=30.0m	H=2.5m
15	準用河川黒田川	黒田	L=50.0m	H=1.5m
16	普通河川宇利川	小畑	L=28.0m	H=3.0m
17	普通河川新戸川	下吉田	L=23.0m	H=2.0m
18	普通河川新戸川	下吉田	L=6.0m	H=2.0m
19	普通河川新戸川	下吉田	L=7.0m	H=2.0m
20	普通河川新戸川	下吉田	L=25.0m	H=2.0m
21	普通河川谷下沢	上吉田	L=6.0m	H=2.5m
22	準用河川原川	庭野	L=10.0m	H=1.2m
23	準用河川原川	庭野	L=30.0m	H=1.0m
24	準用河川山中川	中島	L=9.0m	H=3.0m
25	普通河川清水川	海老	L=8.0m	H=2.0m
26	普通河川正福寺川	長篠	L=10.0m	H=2.0m
27	普通河川道目基川	吉村	L=8.0m	H=1.0m
28	準用河川岩波川	作手岩波	L=20.0m	H=2.0m
29	準用河川五反田川	八束穂	L=30.0m	H=2.0m
30	普通河川南戸合沢	下吉田	L=16.0m	H=2.6m
31	普通河川新戸川	下吉田	L=6.2m	H=1.9m
32	普通河川後貝津沢	吉川	L=10.0m	H=1.2m
33	普通河川時ノ沢	吉川	L=14.0m	H=1.2m
34	普通河川時ノ沢	吉川	L=50.0m	H=1.5m
35	準用河川真立川	細川	L=22.0m	H=4.0m
36	準用河川真立川	細川	L=17.0m	H=4.0m



# 新城市管内図その1 (新城地区)

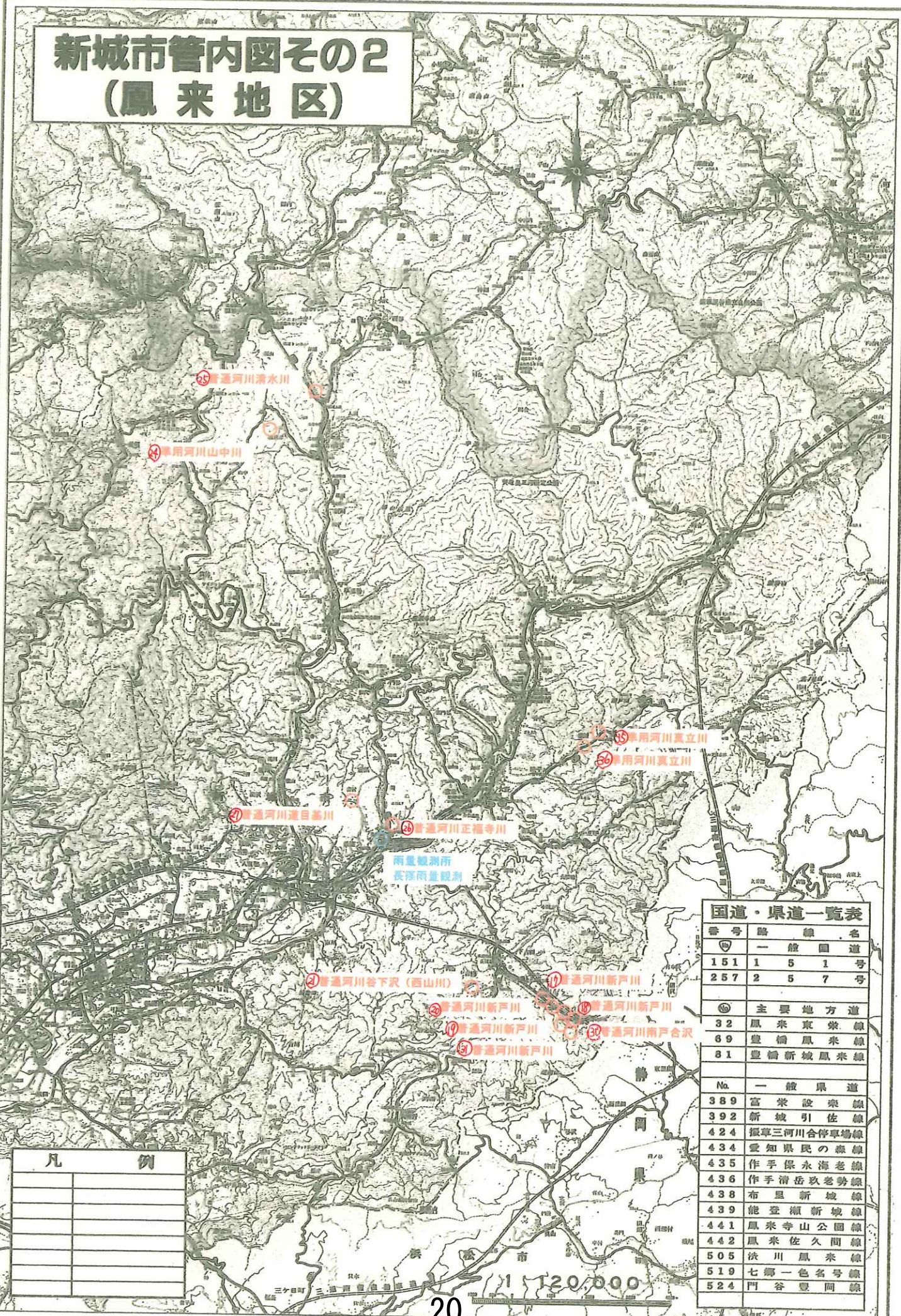
## 国道・県道一覧表

番号	路線名
151	1 5 1 号
257	2 5 7 号
301	3 0 1 号
主要地方道	
21	豊川新城線
69	豊橋鳳来線
81	豊橋新城鳳来線
一般県道	
392	新城引佐線
437	作手清岳新城線
438	布里新城線
439	能登瀬新城線
443	富岡大海線
444	東新町停車場線
445	鳳来三ヶ日線
446	新城停車場線
526	本宮山作手保永線



凡例	

# 新城市管内図その2 (風来地区)



凡 例	

### 国道・県道一覧表

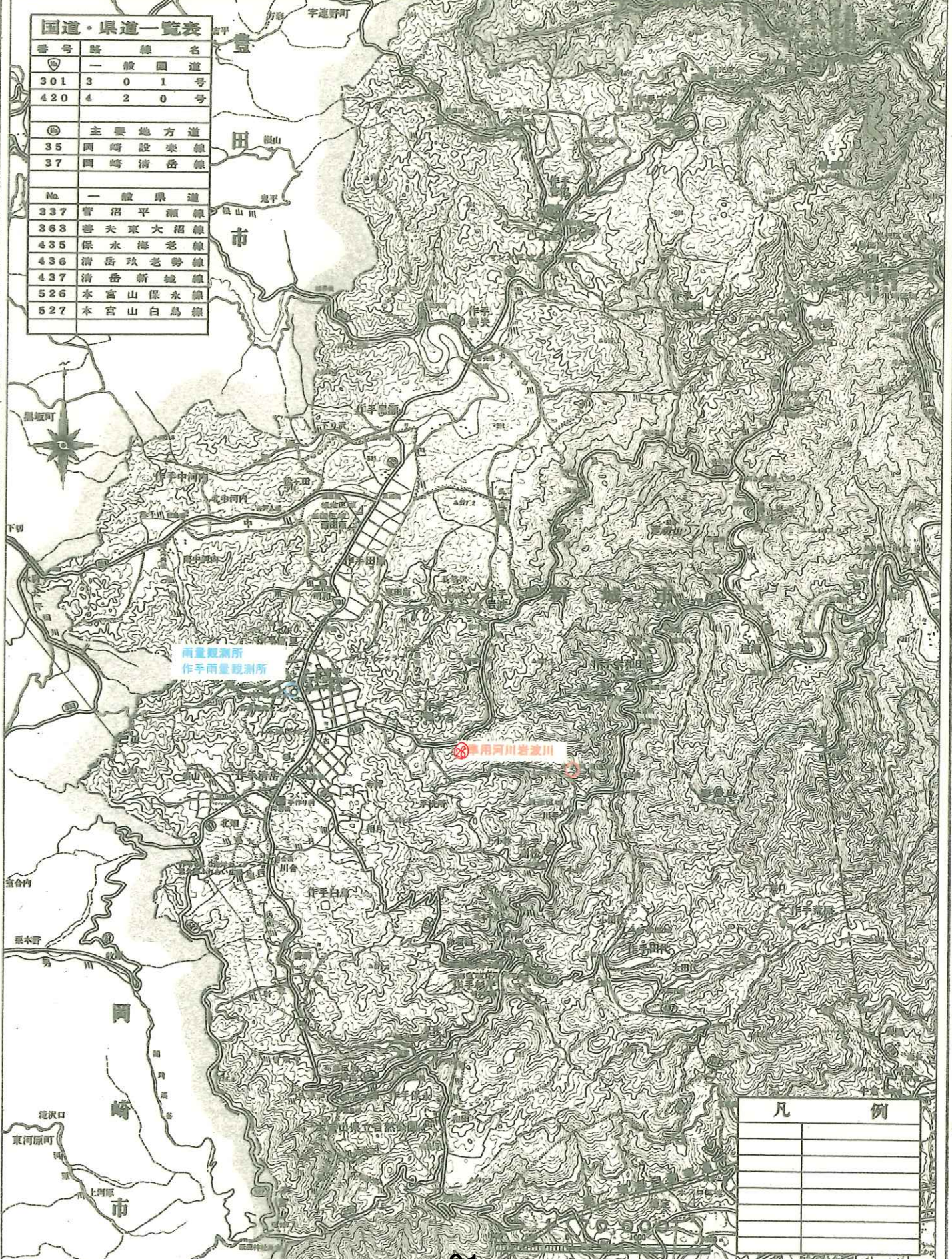
番号	路線名
一般国道	
151	1 5 1 号
257	2 5 7 号
主要地方道	
32	風来東栄線
69	豊橋風来線
81	豊橋新城風来線
一般県道	
389	富栄設楽線
392	新城引佐線
424	振草三河川合停車場線
434	愛知県民の森線
435	作手保永海老線
436	作手滑岳玖老勢線
438	布星新城線
439	能登瀬新城線
441	風来寺山公園線
442	風来佐久間線
505	決川風来線
519	七郷一色名号線
524	門谷豊岡線

この地図の作成に当たっては、国土院発行の地形図及び地籍図区域内の各官公庁発行の地図を参考に編製しました。

# 新城市管内図その3 (作手地区)

# 位置図

国道・県道一覧表	
番号	路線名
一般国道	
301	301号
420	420号
主要地方道	
35	岡崎設楽線
37	岡崎清岳線
一般県道	
No.	路線名
337	菅沼平瀬線
363	菅夫東大沼線
435	保永海老線
436	清岳玖老勢線
437	清岳新城線
526	本宮山保永線
527	本宮山白鳥線



凡 例	

この地図の作成に当たっては、国土地理院発行の地形図及び地図区域内の各官公庁発行の地図を参考に作成しました。



### 小災害復旧工事一覧(道路)

	地区	路線名等	場所	内容
1	旧新城	市道萩平野川太田線	庭野地内	崩土除去
2		市道山村野田線	豊栄地内	崩土除去
3		市道豊辺屋敷5号線	八名井地内	崩土除去
4		市道臼子線	豊栄地内	崩土除去・大型土のう (臼子川公共災路線)
5		市道山田平三田地線	川田地内	路肩法面復旧
6		市道川田野田線	豊島地内	崩土・倒木除去・大型土のう
7		市道坂後南貝津線	牛倉地内	崩土除去・法面工(柵工)
8		市道欠下1号線	矢部地内	崩土除去
9		市道半ノ木半原田2号線	富岡地内	路肩法面復旧・Gr復旧
10		市道小畑吉川線	吉川地内	崩土除去
11		市道切場池ノ谷下線	庭野地内	路側仮復旧(大型土のう) 公共災路線
12		市道本宮道奥陣後線	川田地内	崩土・倒木除去
13		市道大海線	浅谷地内	崩土撤去
14	旧鳳来	市道樋野2・3号線	下吉田地内	路肩法面復旧
15		市道大草道上線	富保地内	路肩法面復旧・石積
16		市道棒夫源氏線	一色地内	崩土除去
17		市道六田沢栃木線	七郷一色地内	崩土・倒木除去
18		市道布里外道2号線	布里地内	崩土・倒木除去
19		市道多度神線	下吉田地内	路肩法面復旧・舗装復旧
20		市道川売線	海老地内	横断管土砂撤去
21		市道大沢口線	大野地内	路肩法面修繕(石積) 横断管土砂撤去
22		市道多利野下貝津線	黄柳野地内	路肩法面復旧・水路復旧
23		市道田代分垂線	門谷地内	横断管土砂撤去
24	旧作手	市道桜ノ元早稲田線	作手保永地内	崩土・倒木除去
25		市道守義愛郷線	作手守義地内	崩土・倒木除去
26		市道新木和田菅沼線	作手木和田地内	崩土・倒木除去
27		市道瀬林上徳衛線	作手高松地内	崩土・倒木除去
28		市道田代荒原線	作手田代地内	崩土・倒木除去・路肩法面復旧
29				法面復旧(大型土のう)
30		市道後田広畑線	作手白鳥地内	路肩法面復旧(柵工)
31		市道鴨ヶ谷弓木線	作手高松地内	崩土除去
32		市道見代和田線	作手保永地内	崩土除去
33		市道中河内田原線	作手中河内地内	路肩法面復旧(柵工)
34				路肩法面復旧(柵工)
35		市道朴橋南松線	作手田原地内	崩土・倒木除去
36		市道上縄手中屋敷線	作手高里地内	路肩法面復旧(柵工)
37		市道貝津廣畑線	作手白鳥地内	崩土除去・舗装復旧
38		市道カイリケ4号線	作手善夫地内	路肩法面復旧(柵工)
39		市道田原木和田線	作手木和田地内	路肩法面復旧(張コン)
40		市道持籠徳衛3号線	作手大和田地内	路肩法面復旧(石積)
41		市道宮沢1号線	作手白鳥地内	路肩法面復旧

## 小災害復旧工事一覧(河川・水路)

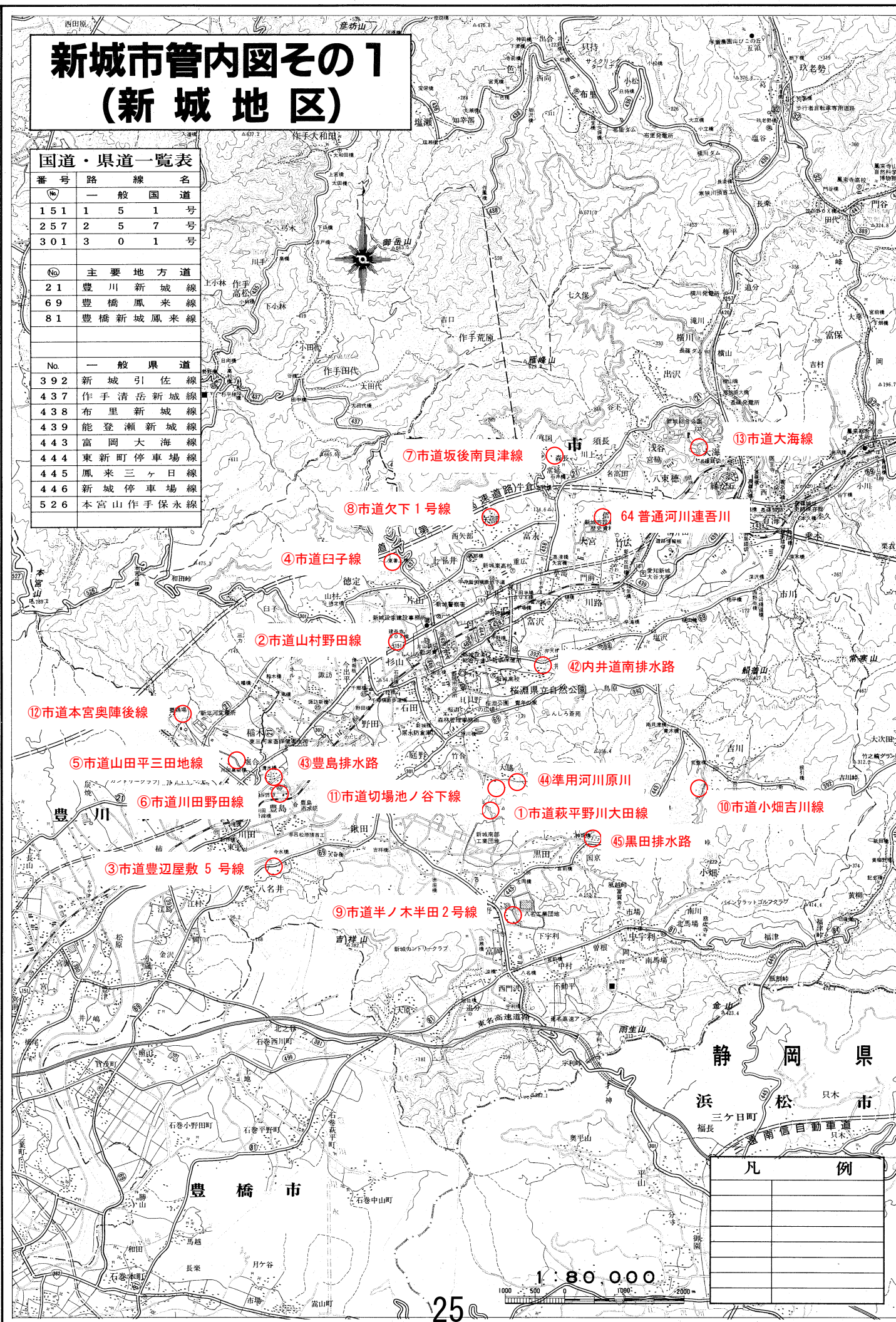
		路線名等	場所	内容
42	旧 新 城	内井道南排水路	字内井道南地内	護岸補修(石積)
43		豊島排水路	豊島地内	法面復旧(ふとんかご)
44		準用河川原川	庭野地内	護岸埋戻し・床固め
45		黒田排水路	黒田地内	護岸補修(ふとんかご)
46	旧 鳳 来	普通河川井代沢	井代地内	護岸補修(石積)
47		普通河川新戸川支川	下吉田地内	河川堆積土撤去
48		普通河川宇蓮川第一七支川	能登瀬地内	護岸復旧(石積)
49		岡排水路	下吉田地内	水路浚渫
50		準用河川阿寺川	下吉田地内	河川堆積土撤去
51		普通河川満光寺川	下吉田地内	護岸復旧(大型土のう)
52		中島水路	中島地内	水路浚渫
53		普通河川河川峯川	愛郷地内	河川堆積土撤去
54		細川水路	細川地内	水路浚渫
55	旧 作 手	準用河川 巴山川	作手清岳地内	護岸復旧(擁壁)
56		準用河川 相月川	作手白鳥地内	護岸復旧(石積)
57		普通河川 善夫沢川	作手善夫地内	護岸復旧(石積)
58		準用河川 岩波川	作手岩波地内	護岸復旧(石積)
59				護岸復旧(石積)
60				護岸埋戻し・床固め
61		作手岩波地内井溝	作手岩波地内	水路浚渫
62		作手高里地内井溝	作手高里地内	水路浚渫
63		準用河川カイレケ川	作手善夫地内	護岸復旧・法面復旧
64		普通河川連吾川	竹広地内	護岸埋戻し・護床工
緊急対応分				



# 新城市管内図その1 (新城地区)

## 国道・県道一覧表

番号	路線名
<b>一般国道</b>	
151	151号
257	257号
301	301号
<b>主要地方道</b>	
21	豊川新城線
69	豊橋鳳来線
81	豊橋新城鳳来線
<b>一般県道</b>	
392	新城引佐線
437	作手清岳新城線
438	布里新城線
439	能登瀬新城線
443	富岡大海線
444	東新町停車場線
445	鳳来三ヶ日線
446	新城停車場線
526	本宮山作手保永線

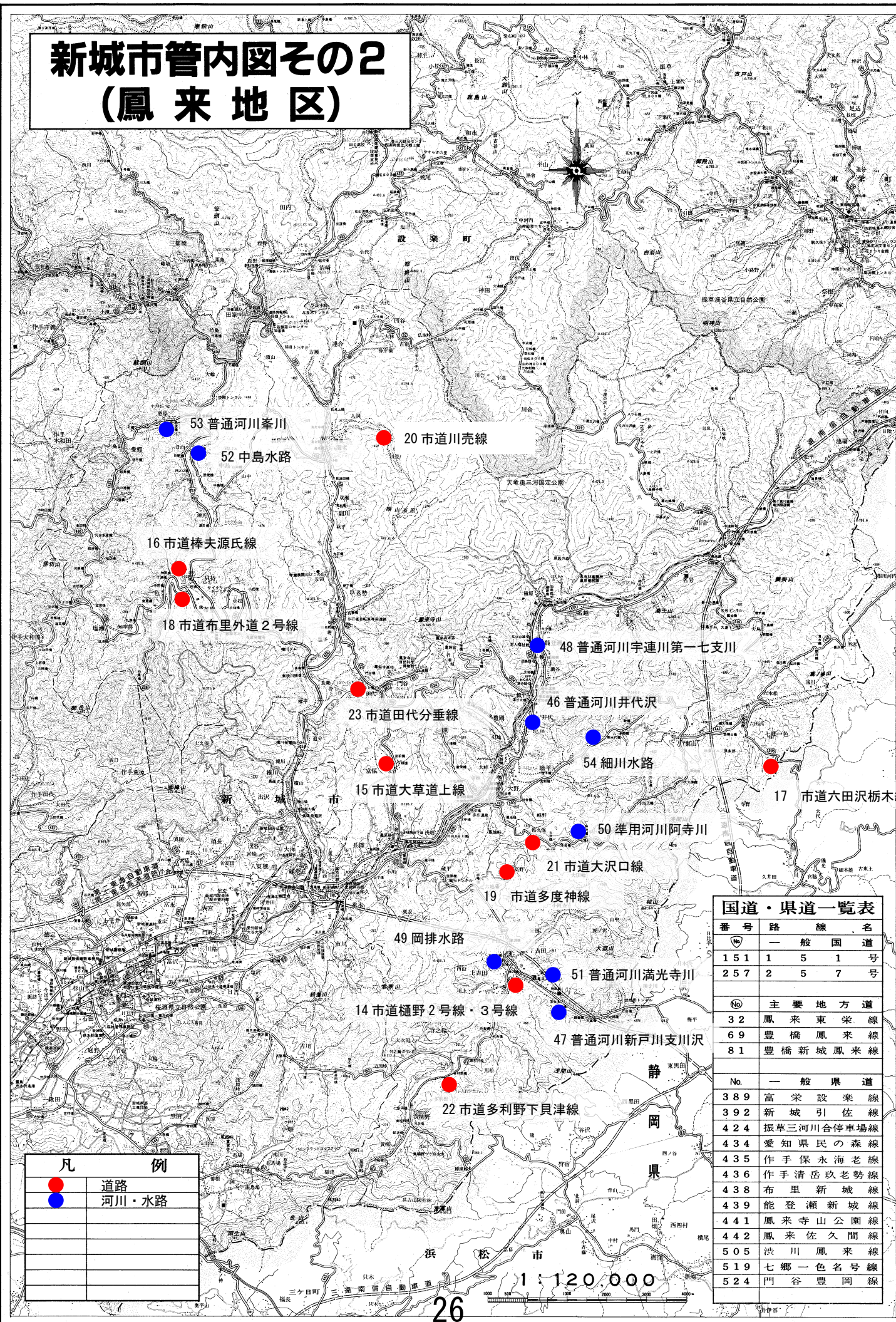


凡例	

1:80,000  
0 500 1000 2000 m

この地図の作成に当たっては、国土院発行の地形図及び地図区域内の各官公庁発行の地図を参考に調製しました。

# 新城市管内図その2 (鳳来地区)



凡 例	
● (Red)	道路
● (Blue)	河川・水路

国道・県道一覧表		
番号	路	線 名
151	1	5 1 号
257	2	5 7 号
主要地方道		
32	鳳来東栄線	
69	豊橋鳳来線	
81	豊橋新城鳳来線	
一般県道		
389	富栄設楽線	
392	新城引佐線	
424	振草三河川合停車場線	
434	愛知県民の森線	
435	作手保永海老線	
436	作手清岳玖老勢線	
438	布里新城線	
439	能登瀬新城線	
441	鳳来寺山公園線	
442	鳳来佐久間線	
505	渋川鳳来線	
519	七郷一色名号線	
524	門谷豊岡線	

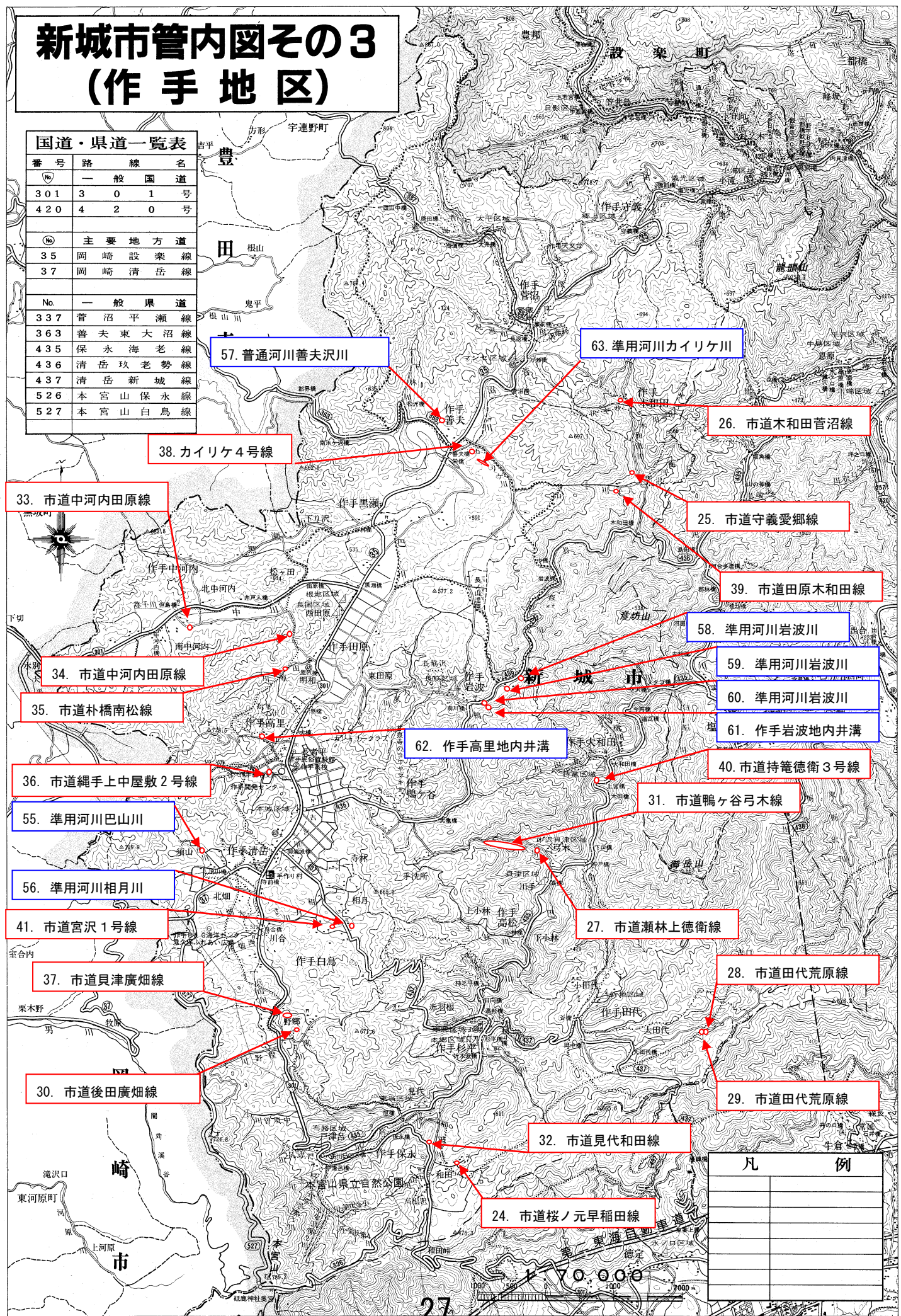
1 : 120,000

この地図の作成に当たっては、国土地理院発行の地形図及び地図区域内の各官公庁発行の地図を参考に調製しました。

# 新城市管内図その3 (作手地区)

国道・県道一覧表

番号	路線名
国道	
301	一般国道
420	号
主要地方道	
35	岡崎設楽線
37	岡崎清岳線
一般県道	
337	善沼平瀬線
363	善夫東大沼線
435	保永海老線
436	清岳玖老勢線
437	清岳新城線
526	本宮山保永線
527	本宮山白鳥線



33. 市道中河内田原線

38. カイリケ4号線

57. 普通河川善夫沢川

63. 準用河川カイリケ川

26. 市道木和田菅沼線

25. 市道守義愛郷線

39. 市道田原木和田線

58. 準用河川岩波川

59. 準用河川岩波川

60. 準用河川岩波川

61. 作手岩波地内井溝

62. 作手高里地内井溝

40. 市道持箆徳衛3号線

36. 市道縄手上中屋敷2号線

55. 準用河川巴山川

31. 市道鴨ヶ谷弓木線

56. 準用河川相月川

27. 市道瀬林上徳衛線

41. 市道宮沢1号線

28. 市道田代荒原線

37. 市道具津廣畑線

29. 市道田代荒原線

30. 市道後田廣畑線

32. 市道見代和田線

24. 市道桜ノ元早稲田線

凡例	

この地図の作成に当たっては、国土地理院発行の地形図及び地図区域内の各官公庁発行の地図を参考に調整しました。