

# 洪水ハザードマップ

豊川水系  
豊川の水害に備えるための



## 洪水ハザードマップとは

この洪水ハザードマップは、想定する最大規模の大雨によって豊川が氾濫した場合に、市民の皆さんへの命を守る行動の目安として、浸水が予想される区域とその深さ、危険が迫った場合の避難所などを示したものです。

- 浸水の範囲及び浸水深は、想定される最大規模の降雨によって堤防が決壊した場合に、浸水が想定される場合の浸水の深さを示しています。想定している降雨は、豊川流域の「1日雨量60.4mm」です。
- 計算および25m間隔に分割して、その中の平均的な浸水深を計算しているため、細かな地形によっても、示された浸水深より深く浅くなる可能性もあります。
- あなたの住んでいる地域の浸水深を確認し、浸水想定区域の外にある指定緊急避難場所と、安全な移動できるルートを確認してください。

## 対象とする災害

- 新城市では、大雨が降った場合、河川の氾濫や土砂災害が想定されており、このハザードマップは豊川の河川氾濫による洪水を想定したものです。
- 短時間の強い雨により、河川や水路の排水能力を超える場合の洪水氾濫については、このハザードマップでは想定していませんが、河川氾濫による浸水が心配されるような場合は、洪水氾濫の可能性もあります。
- 強い雨が長く続く、土砂災害の危険性も高まります。土砂災害については、土砂災害ハザードマップでお住まいの地域の危険性をご確認ください。

### 河川氾濫

台風や大雨によって長時間降り続く雨で、川の水位が上がり、堤防が決壊したり、川の氾濫による浸水が考えられます。また、大雨が一気に降れば、堤防が崩壊し、川の水が一旦に降り注ぎ、浸水が深くなる場合があります。川の水は濁り、浸水が深くなる可能性があります。浸水の範囲や深さ、浸水の速度は、雨の降り始めから次第に増していきます。



### 内水氾濫

堤防に守られていた人が住んでいる土地にある水を「内水（ぬみず）」と呼びます。大雨が降ると、河川や水路の水が堤防を越え、浸水が深くなる場合があります。また、土砂災害による浸水も考えられます。浸水の範囲や深さ、浸水の速度は、雨の降り始めから次第に増していきます。

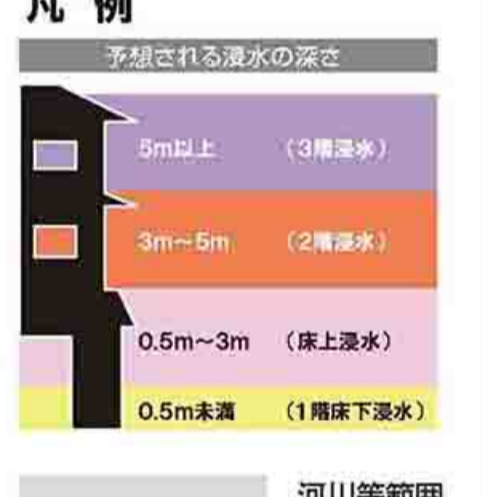


### 土砂災害

土砂災害は、大雨や集中豪雨などがきっかけで発生し、土砂や岩が崩れ、道路や住宅などを壊す場合があります。浸水の範囲や深さ、浸水の速度は、雨の降り始めから次第に増していきます。



## 凡例



## 河川等範囲



## 市町村界



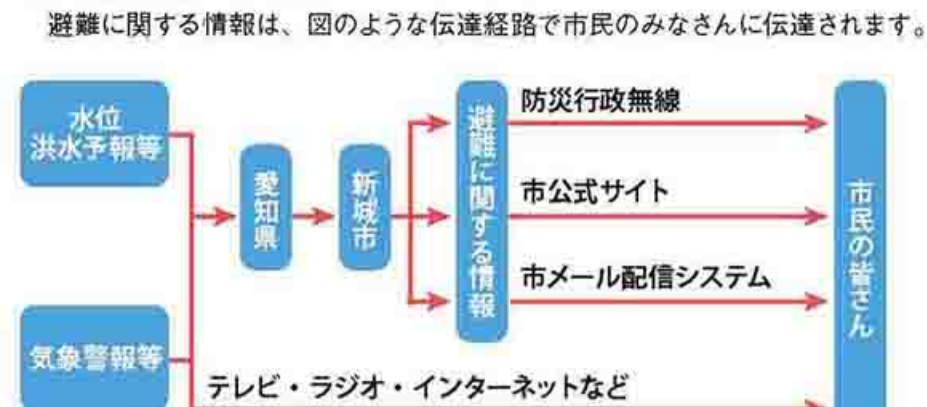
## 情報を収集して、冷静に判断しましょう

### 情報の入手方法

台風や大雨がある程度、事前に予測できる災害です。情報をしっかり入手し、いざというときに適切な行動がとれるようにしましょう。

- 気象庁 気象情報・注意報: <http://www.jma.go.jp/jp/swm/>
- 気象庁 土砂災害警戒情報: <http://www.jma.go.jp/jp/sdinfo/>
- 気象庁 河川の氾濫情報: <http://www.kasen-nichi.jp/>
- 国土交通省 川の氾濫情報: <http://www.river.go.jp/portal/>

### 情報の伝達経路



新城市では、市民の皆さまに向けて、防災、防災、避難情報に関する情報のメール配信を行っています。配信を受けたい方は、各防災センターのウェブサイトにアクセスして登録するか、kashishiro@scm.jp にメールを送って登録してください。

新城市災害対策本部 TEL.0536-22-0085 (災害対策本部が設置時のみ)

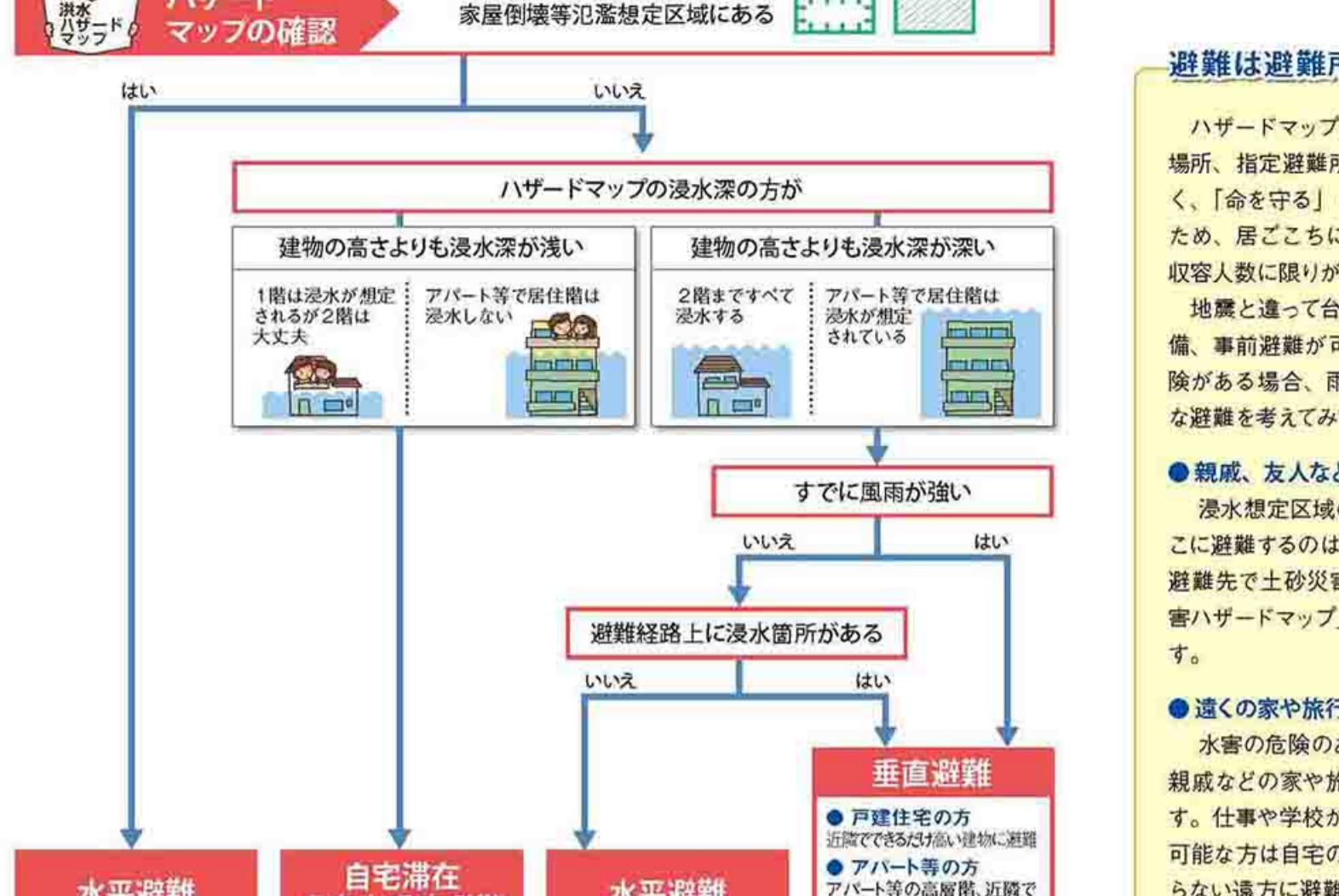
## 気象警報・避難情報と、市民の皆さんがとるべき行動

新城市からの避難勧告等の発令に際しては、避難勧告が発令されていなくても、自ら避難の判断をしてみてください。警報・注意報の状況で、災害が発生して避難できなくなるから、警報・注意報の発令を待たずに避難することが重要です。

警報/注意報	市民の皆さんがとるべき行動
大雨特別警報	急激な大雨による浸水の恐れが非常に高くなるから、浸水の恐れが非常に高い地域にいる場合は、浸水の恐れが非常に高い地域を避けてください。
大雨・洪水注意報	浸水の恐れが高くなるから、浸水の恐れが高くなる地域を避けてください。
大雨・洪水注意報	浸水の恐れが高くなるから、浸水の恐れが高くなる地域を避けてください。
大雨・洪水注意報	浸水の恐れが高くなるから、浸水の恐れが高くなる地域を避けてください。
大雨・洪水注意報	浸水の恐れが高くなるから、浸水の恐れが高くなる地域を避けてください。
大雨・洪水注意報	浸水の恐れが高くなるから、浸水の恐れが高くなる地域を避けてください。
大雨・洪水注意報	浸水の恐れが高くなるから、浸水の恐れが高くなる地域を避けてください。
大雨・洪水注意報	浸水の恐れが高くなるから、浸水の恐れが高くなる地域を避けてください。
大雨・洪水注意報	浸水の恐れが高くなるから、浸水の恐れが高くなる地域を避けてください。
大雨・洪水注意報	浸水の恐れが高くなるから、浸水の恐れが高くなる地域を避けてください。

## 風水害からあなたと家族を守るための行動

ハザードマップで自宅等の位置の浸水深を確認し、「いざ」というときの行動を確認しましょう。



## 台風・大雨に伴う市民の皆さんの防災行動(タイムライン)

時間の経過	台風発生3~5日前	1~2日前	暴風前	暴風時	災害発生
雨風の状況	晴	曇	曇	雨	大雨
警戒レベル	1	2	3	4	5
避難情報	避難に関する情報	避難準備・高齢者等避難開始	避難勧告	避難指示(緊急)	避難完了
気象・河川に関する情報	大雨・洪水注意報	大雨・洪水注意報	大雨・洪水注意報	大雨・洪水注意報	大雨・洪水注意報
あなたと家族の行動	避難の準備を確認	避難の準備を確認	避難の準備を確認	避難の準備を確認	避難の準備を確認