

新城市通学路交通安全プログラム 対策箇所一覧

番号	学校名	路線名	危険・要注意箇所の位置・住所等	通学路の状況・危険の内容	対策内容	概要	事業主体	対策
1	舟着小学校	市道 市川線	新城市市川字宮の前19付近	道幅が狭いく坂道で見通しも悪く、法面が高いため危険。	防護柵設置	ガードレール設置90m	新城市	済
2	庭野小学校	市道 川大田東萩野線	庭野小学校東側の市道	道幅が狭く、坂道のカーブで危険。	路側帯カラー舗装	カラー舗装260m	新城市	済
3	千郷小学校	市道 西金国トヲメキ線 市道 西末旨2号線	石田地区の田んぼ沿いの道	街灯がなく、帰宅時間が遅くなると真っ暗で、人通りも少なく危険。	道路照明設置	街路灯設置4基	新城市	済
4	千郷小学校	市道 西末旨2号線	陸橋から南側へ下る市道	道幅が狭いわりに交通量があり危険。	路側帯カラー舗装	カラー舗装180m	新城市	済
5	黄柳川小学校	市道 下吉田郷中線	新城市下吉田紺屋平の旧国道	多くの児童が通学路としているが道幅が狭く歩道がない。	路側帯カラー舗装	カラー舗装420m	新城市	済
6	鳳来中部小学校	市道 長篠線 市道 本郷宮前線	新城市長篠の旧街道	道幅が狭く、交通量が多いため危険。	路側帯カラー舗装	カラー舗装1100m	新城市	済
7	黄柳川小学校	市道 上吉田竹ノ輪線	新城市下吉田松沢の坂	交通量が多く見通も悪いが、歩道がないため危険。	路側帯カラー舗装	カラー舗装220m	新城市	削除
8	黄柳川小学校	市道 下吉田郷中線	新城市下吉田柿本の旧国道	工事車両が多いが道幅せまく歩道がないため危険。	路側帯カラー舗装	カラー舗装250m	新城市	済
9	作手小学校	市道 山ノ神沢セド線	新城市作手清岳	道幅が狭く、歩行者の通行スペースが十分に確保できない。	路側帯カラー舗装	カラー舗装330m	新城市	済
10	新城小学校	市道 東新町桜淵線	新城市桜淵の道（桜淵公園沿い）	豊川沿い、増水した時に危険・道にカードレールがない。	防護柵設置	ガードレール設置120m	新城市	削除
11	東郷西小学校	市道 茶白山線	国道151線から県道豊川新城線を結ぶ市道	歩道もなく交通量が多く危険。	路側帯カラー舗装	カラー舗装990m	新城市	済
12	千郷小学校	市道 大東四ツ谷線	味彩の前付近	歩道が無く道路沿いの水路が大きくて危険。	路肩(路側帯)の設置・拡幅	甲蓋設置140m	新城市	済
13	千郷小学校	市道 下側4号線 市道 野中下側線 市道 山田平1号線 市道 新平線	川田下側信号から川田原へ登って行く市道	道幅が狭く、歩行者の通行スペースが無く危険。	路側帯カラー舗装	カラー舗装1200m	新城市	済
14	千郷小学校	市道 野田豊島線	市道石田豊島線から旧国道151まで	道幅が狭く交通量が多いため危険。	路側帯カラー舗装	カラー舗装790m	新城市	済
15	東陽小学校	市道 富栄上の平線 市道 大野湯谷線	三河大野駅付近から線路西側	道幅が狭く見通しが悪いため危険。	路側帯カラー舗装	カラー舗装800m	新城市	済
16	八名小学校 八名中学校	一般国道 301号	新城市富岡地内の国道	現道に歩道が無く危険、裏道を通学路として迂回させている。	歩道設置	L=500m	愛知県	済
17	八名中学校	一般国道 301号	新城市一嶽地内の国道	中抜け歩道のため危険。	歩道設置	L=250m	愛知県	
18	舟着小学校 新城中学校	主要地方道 豊橋乗本線	新城市日吉地内の県道	現道に歩道が無く危険、裏道を通学路として迂回させている。	歩道設置	L=800m	愛知県	済

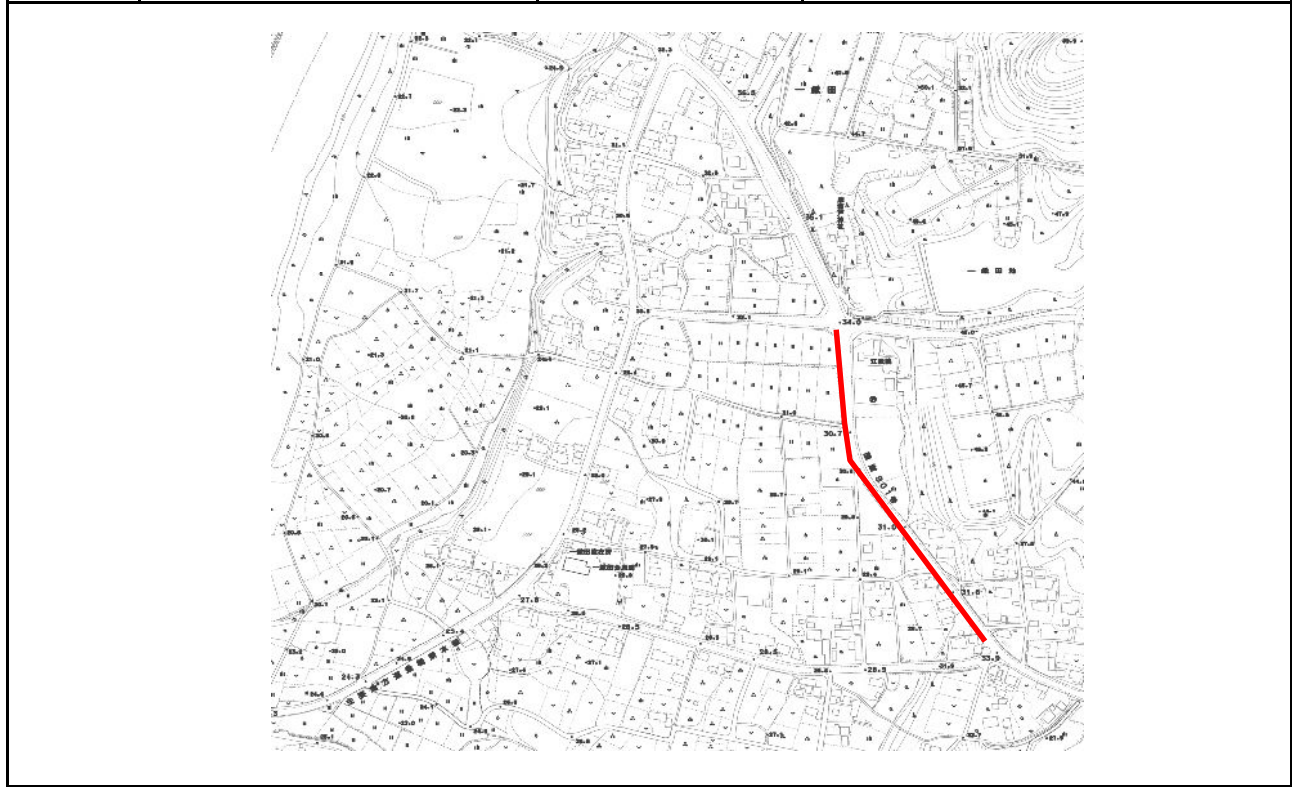
新城市通学路交通安全プログラム 対策箇所一覧

番号	学校名	路線名	危険・要注意箇所の位置・住所等	通学路の状況・危険の内容	対策内容	概要	事業主体	対策
19	舟着小学校 新城中学校	一般県道 新城引佐線	新城市日吉地内の県道	現道に歩道が無く危険、裏道を通学路として迂回させている。	歩道設置	L=900m	愛知県	
20	千郷小学校	市道 山田平1号線	川田公民館から川田原へ登って行く市道	道路沿いの側溝が石積のため蓋がされてなく、転落の恐れがあり危険。	路肩(路側帯)の設置・拡幅	L=120m	新城市	済
21	鳳来中部小学校 鳳来中学校	主要地方道 豊橋乗本線	新城市乗本地内の県道	道幅が狭く、歩道と車道の区別もない。交通量が多く、車のすれ違いが難しい。	道路改良	L=960m	愛知県	済
22	新城小学校	市道町並線	新城市字町並市内的場信号より東側道路	道が細いわりに、車が良く通るので危険。	路側帯カラー舗装	L=110m	新城市	済
23	新城小学校	市道中野奥井道線 市道中野2号線	新城市字中野地内 新城高校南側道路	車の出入りが多く、またスピードを出す車も多い。	路側帯カラー舗装	L=450m	新城市	済
24	新城小学校	市道西新町向野線 市道札木2号線	新城市字札木地内 新城中学校北信号より北側	道が狭く、車が通るとき危険	路側帯カラー舗装	L=270m	新城市	済
25	庭野小学校	市道上香ヶ崎広野線	新城市庭野字香ヶ崎15地先	道幅が狭く、歩道と車道の区別もない。交通量が多く、車のすれ違いが難しい。	路側帯カラー舗装	L=200m	新城市	削除
26	東郷西小学校	市道口無昭和線	新城市上平井地内	道幅が狭いわりに交通量が多く、児童が危険	路肩改良	L=74m	新城市	済
27	東郷西小学校	市道郷中安楽寺線	新城市富永地内	歩道が途中でなくなるため、児童が危険	路側帯カラー舗装	L=200m	新城市	済
28	東郷西小学校	市道西原東長田線	新城市平井地内	道が細いわりに、車が良く通るので危険。	路側帯カラー舗装	L=50m	新城市	済
29	東郷東小学校	市道細ツブラ花ガラ線	新城市八束穂地内	カーブが多く、通行車両のスピードが速く危険。	路側帯カラー舗装	L=360m	新城市	済
30	東郷東小学校	市道浅谷線	新城市八束穂地内ほか	歩道がなく、児童が危険。	路側帯カラー舗装	L=1200m	新城市	済
31	東陽小学校	市道県民の森線	新城市豊岡地内	歩道がなく、児童が恐怖を感じることもある。	路側帯カラー舗装	L=200m	新城市	削除
32	東陽小学校	市道能登瀬湯谷停車場線	新城市能登瀬地内	観光客も多く、道が坂道で狭く危険。	路側帯カラー舗装	L=90m	新城市	済
33	黄柳川小学校	市道竹ノ輪入中線	新城市下吉田地内	道路脇の用水路は雨天時に増水し危険。落ちた子もいる。	転落防止柵設置	L=150m	新城市	済
34	東郷東小学校	市道須長線	新城市川路地内(砂川踏切)	歩行者が通行するスペースがなく危険。	踏切改良	L=8m	新城市	
35	東陽小学校	一般県道能登瀬新城線	新城市大野地内	歩行者が通行する幅が狭く、歩道が無く危険。	歩道設置	L=40m	愛知県	済
36	千郷小学校	市道森高新六田線	新城市豊栄地内	スピードの速い車があり、道路も狭く通学時に危険。	路側帯カラー舗装	L=600m	新城市	済
37	八名小学校	市道新大草中屋敷線	新城市富岡地内	道幅が狭く住宅が多い通学路で、曲がり角が多く見通しが悪く危険。	路側帯カラー舗装	L=90m	新城市	済
38	庭野小学校	市道八名井東植田線	新城市庭野地内	朝、通勤路の抜け道でスピードを出して走る車があり危険。	路側帯カラー舗装	L=260m	新城市	済
38	庭野小学校	市道萩野宮下1号線	新城市庭野地内	朝、通勤路の抜け道でスピードを出して走る車があり危険。	路側帯カラー舗装	L=90m	新城市	済
39	東郷西小学校	市道上平井線	新城市平井地内	カーブで見通しが悪く、夕方など薄暗い時期は車から歩行者が見づらく危険。	道路照明灯設置	1基	新城市	済

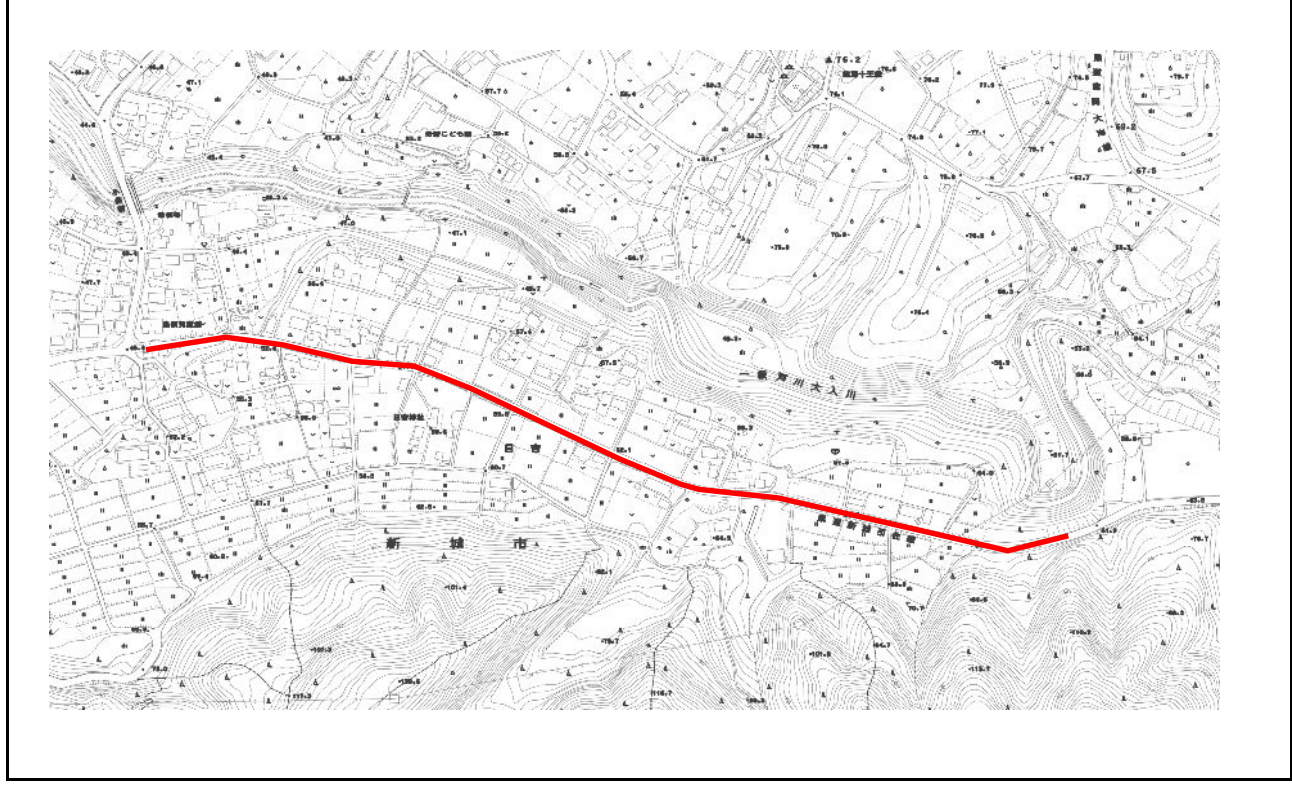
新城市通学路交通安全プログラム 対策箇所一覧

番号	学校名	路線名	危険・要注意箇所の位置・住所等	通学路の状況・危険の内容	対策内容	概要	事業主体	対策
40	東郷中学校	市道大宮線	新城市大宮地内	カーブで見通しが悪く、夕方、冬季など薄暗い時期は車から横断歩道を渡る歩行者が見づらく危険。	道路照明灯設置	1基	新城市	済
41	作手小学校	市道縄手上中屋敷線	新城市作手高里地内	児童は道路を横断して毎日帰宅している。横断箇所は横断歩道や道路照明灯もないため薄暗い時期は車から歩行者が見づらく危険。	道路照明灯移設ほか	1基	新城市	済
42	鳳来東小学校	市道名号丹野線	新城市名号地内	スピードの速い車があり、道路も狭く通学時に危険。	路側帯カラー舗装	L=360m	新城市	済
43	八名小学校 八名中学校	国道301号 一般県道富岡大海線	新城市富岡地内ほか	歩道の幅が狭く危険である。	歩道設置・交差点改良	L=1,060m	愛知県	
44	千郷小学校	市道西郷新丸田線	新城市野田地内	道幅が狭いため、歩行者の歩行スペースを確保して欲しい。	路肩(路側帯)の設置・拡幅	L=50m	新城市	済
45	千郷小学校	市道野中下側線	新城市川田地内	歩道がないため児童と車の接触が無い心配である。	路側帯カラー舗装	L=300m	新城市	
46	千郷小学校 千郷中学校	市道野田城線	新城市野田地内	踏切内に歩道がなく水路への転落の危険もある。	歩道設置	L=10m	新城市	
47	東郷西小学校	市道矢部線	新城市矢部地内	歩行スペースはあるが防護柵がないため危険がある。	防護柵設置	L=700m	新城市	
48	庭野小学校	市道香ヶ崎広野線	新城市庭野地内	道幅が狭いため、歩行者の歩行スペースを確保して欲しい。	路側帯カラー舗装	L=500m	新城市	
49	東郷中学校	一般県道能登瀬新城線	新城市川路地内	一部区間に歩道がないため生徒が危険がある。	歩道設置	L=330m	愛知県	
50	新城小学校	市道町並宮ノ前線 市道柴先の場線 市道町並宮ノ西線 市道宮ノ西橋向線	新城市字宮ノ前地内ほか	歩道がないため児童と車の接触が無い心配である。	路側帯カラー舗装	L=910m	新城市	
51	新城小学校	市道裏野2号線 市道裏野3号線	新城市字裏野地内ほか	歩道がないため児童と車の接触が無い心配である。	路側帯カラー舗装	L=300m	新城市	
52	庭野小学校	市道香ヶ崎五人櫃線	新城市庭野地内	道幅が狭いため、歩行者の歩行スペースを確保して欲しい。	路肩(路側帯)の設置・拡幅	L=175m	新城市	

番号	路線名	対策内容	概要
17	一般国道 301号	歩道設置	L=250m



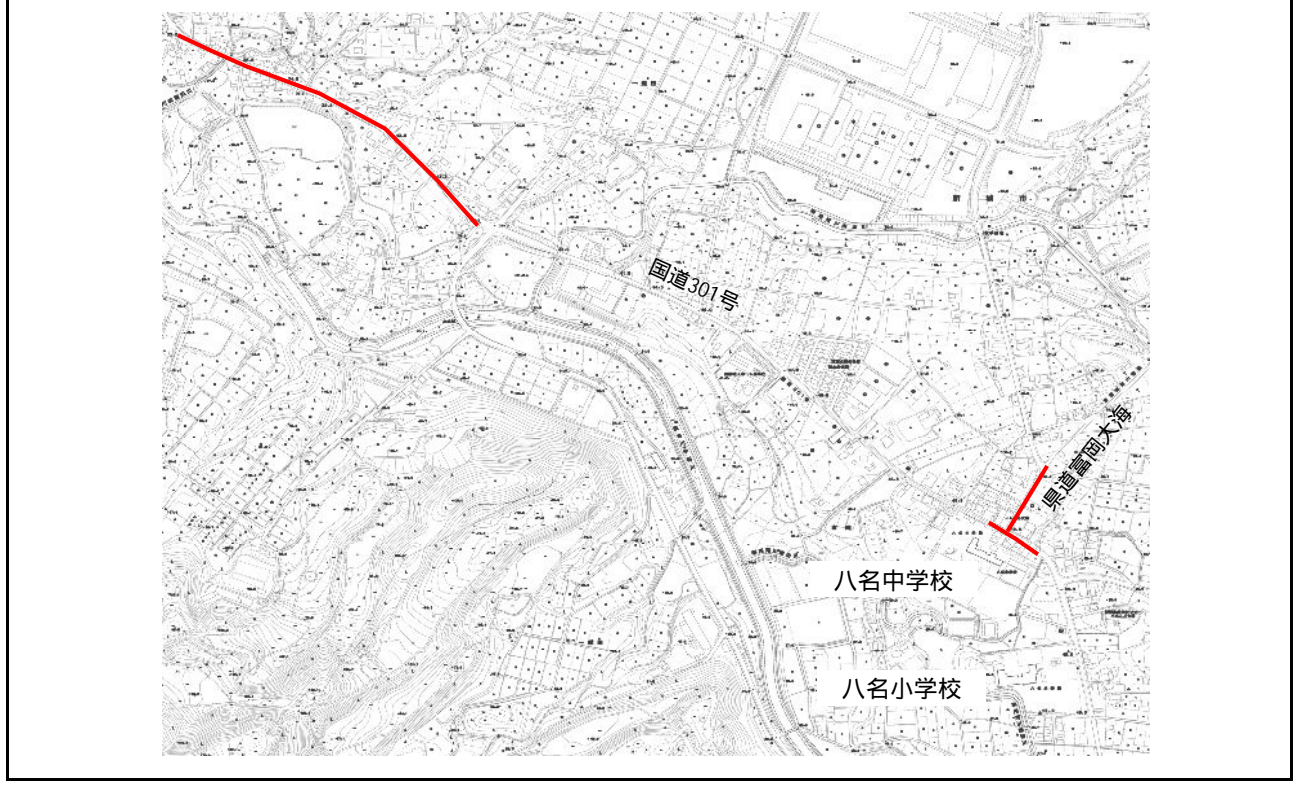
番号	路線名	対策内容	概要
19	一般県道 新城引佐線	歩道設置	L=900m



番号	路線名	対策内容	概要
34	市道須長線	踏切改良	歩道設置 L=8m



番号	路線名	対策内容	概要
43	国道301号 一般県道富岡大海線	歩道設置 交差点改良	歩道設置・交差点改良1,060m



番号	路線名	対策内容	概要
45	市道野中下側線	路側帯カラー舗装	カラー舗装300m



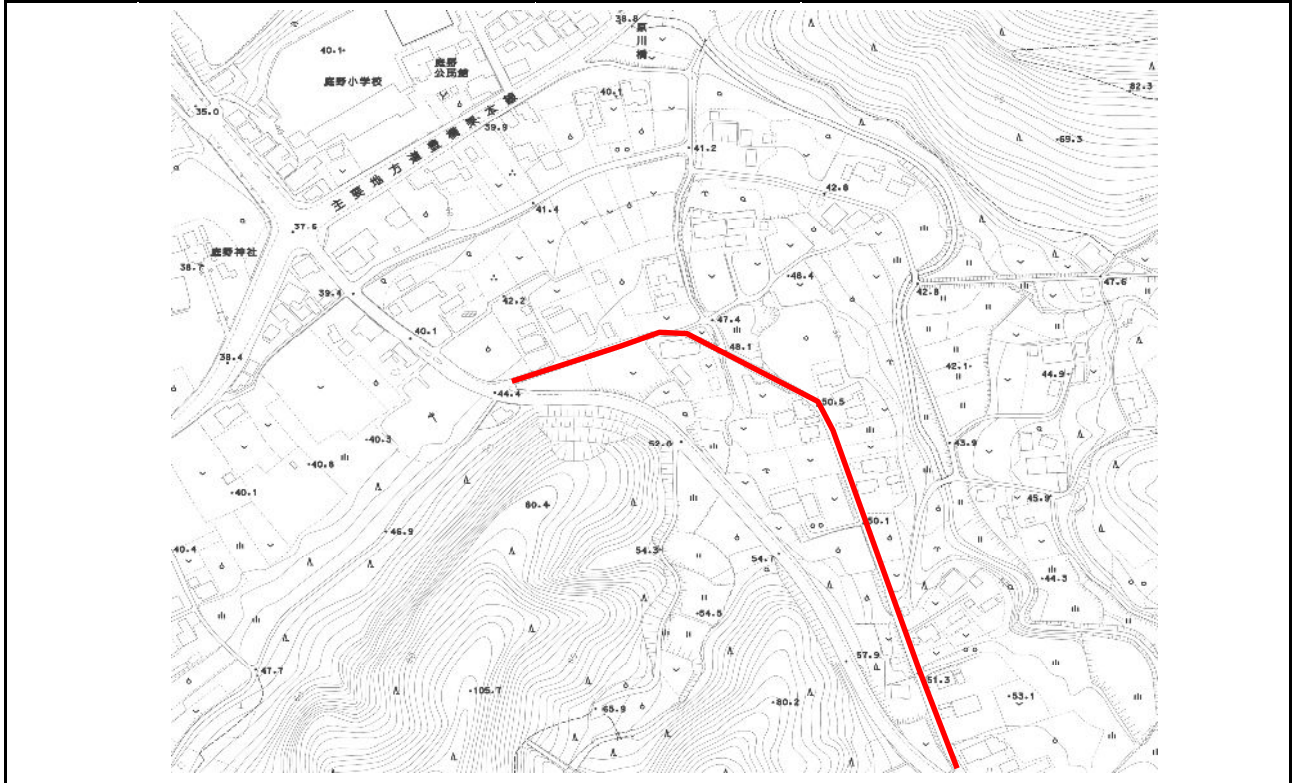
番号	路線名	対策内容	概要
46	市道野田城線	歩道設置	歩道設置10m



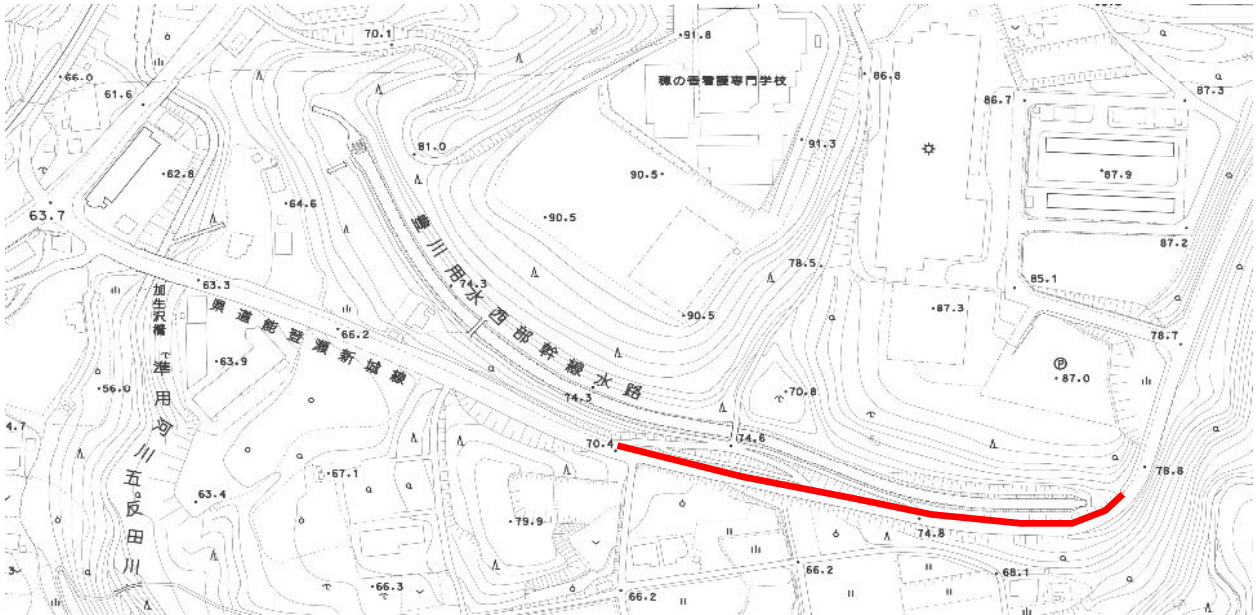
番号	路線名	対策内容	概要
47	市道矢部線	防護柵設置	防護柵工700m



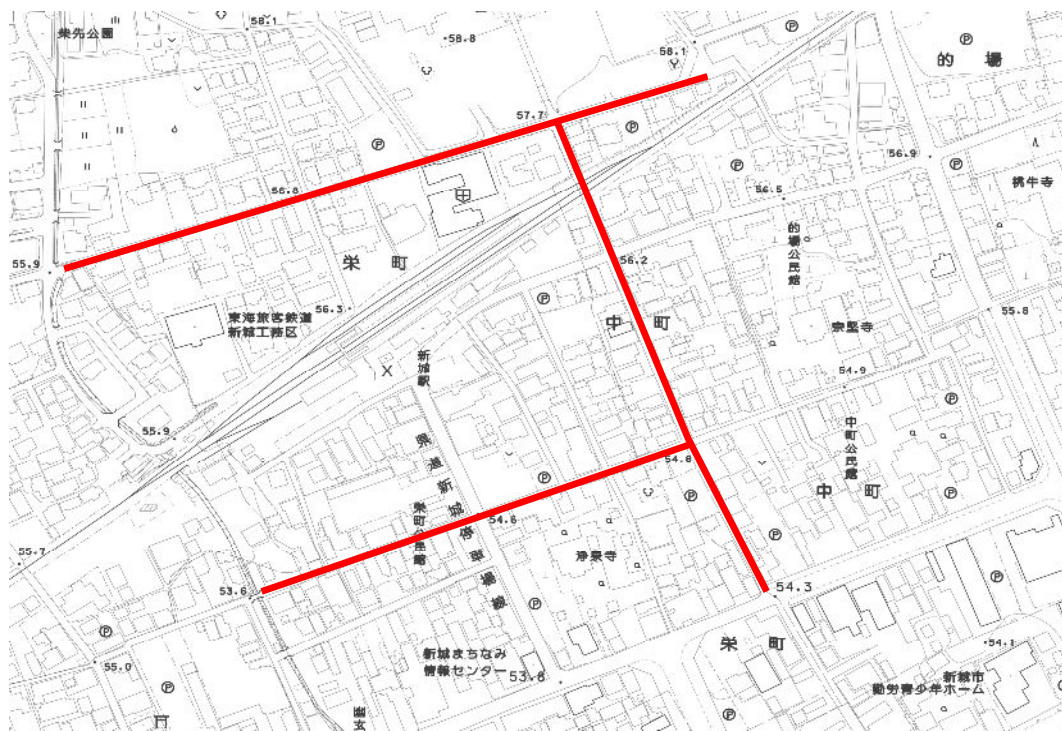
番号	路線名	対策内容	概要
48	市道香ヶ崎広野線	路側帯カラー舗装	カラー舗装500m



番号	路線名	対策内容	概要
49	一般県道能登瀬新城線	歩道設置	L=330m



番号	路線名	対策内容	概要
50	市道町並宮ノ前線・市道柴先の場線 市道町並宮ノ西線・市道宮ノ西橋向線	路側帯カラー舗装	カラー舗装910m



番号	路線名	対策内容	概要
51	市道裏野2号線 市道裏野3号線	路側帯カラー舗装	カラー舗装300m



番号	路線名	対策内容	概要
52	市道香ヶ崎五人櫃線	路肩(路側帯)の 設置・拡幅	側溝設置L=175m

