

新城市

新城市最高峰宇連山。四季折々の花々、尾根からの眺望が素晴らしい自慢の山です。
愛知県民の森の散策路、歩きこたえのある国体コースなどバリエーション豊富な登山ルートです。
※三河弁[方言]◎こんきい…くるしい、○おいでん…来てください。



北尾根分岐付近の眺望



よく晴れた日には、遠く三河湾や遠州灘を望むこともできます。

国体尾根



平成6年愛知県国体で利用されたコース。万里の長城を思わせる景観が素晴らしい。

ホンバシャクナゲ



静岡県西部から愛知県東部に分布し、4月末〜5月始めに紅紫色の花を咲かせます。鳳来町の花に指定されており、国体尾根周辺の自生地で見ることができます。

ビューポイント 注意場所 滝

コース概要

- 所要時間 6時間45分
- 距離[水平距離] 12km
- 標高[山頂] 929.4m
- レベル ★★★★★ 健脚向け [中上級]

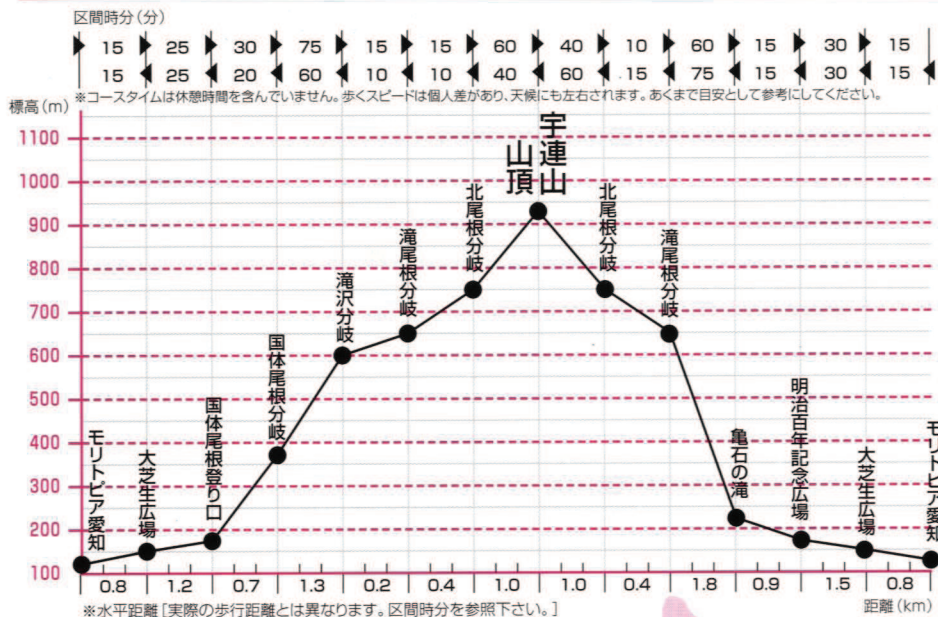
※標高差・距離もあり、ある程度の登山経験と装備、体力が必要。

※この地図は、国土院地形院の地形図を基に、関係機関の許可を得て、地形図を複製したものである。(東経度番号/平15経度 第558号)

こんきい!こんきい!!宇連山コース



INFORMATION [コース情報]



登山適期

3月~12月

コースの特徴

コースは比較的整備されています。距離・標高差もあり、登りごたえがあります。

見どころ

尾根からの眺望と四季の花々。
 ●桜:4月上旬、●ホソバシヤクナゲ:4月下旬~5月上旬、●鳳来寺ゆり:7月中旬、●ハナノキ・紅葉:11月中旬。

バックアップ施設

トイレとあずまやが各所にあります。

携帯電波状況

尾根なら良好です。[電波マーク]

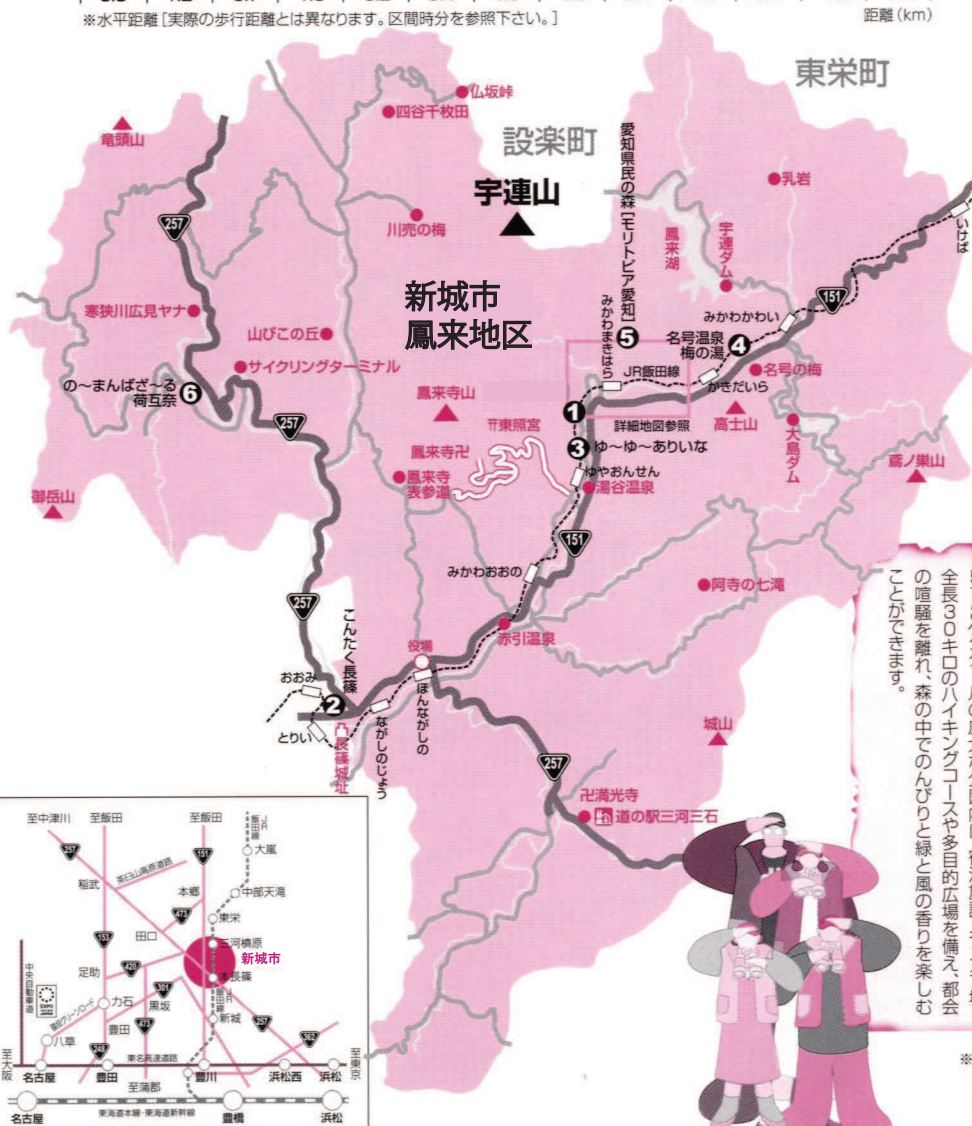
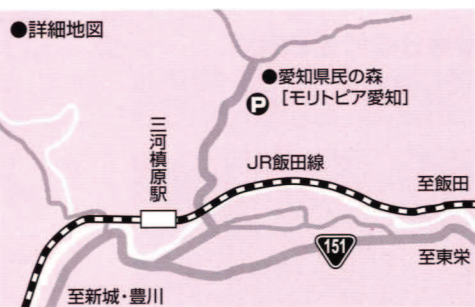
ACCESS [交通アクセス]

マイカー

東名豊川ICから
 国道151号で50分
 ※愛知県民の森(モリトピア愛知)駐車場200台

公共交通機関

JR飯田線「三河榎原駅」
 下車徒歩15分



見どころ

●東三河を支える
 どんづまりの山「宇連(つれ)山」
 宇連山の「つれ」とはどんづまり、末端を意味することば。鳳来湖の湖底に沈む山深いどんづまりの集落「宇連」の裏山としてまた鳳来寺山、棚山とともにも山岳信仰の対象でもある特別な山でした。今は豊かな自然や森林の保水力により、東三河の水瓶、「宇連ダム」の水源の森としての役割を担っています。

「水源の森」森林浴の森「百選」に指定 愛知県民の森

愛知県民の森は、明治百年を記念して開設された公園。林野庁の「水源の森百選」「森林浴の森百選」にも指定され572ヘクタールの広大な公園内に、宿泊施設、キャンプ場、全長30キロのハイキングコースや多目的広場を備え、都会の喧騒を離れ、森の中でのんびりと緑と風の香りを楽しむことができます。

※コースは一部を除きほとんどが登山道となっています。ご利用の際は、事前にコース状況をお問合せいただくとともに、ご自身の体調や体力に充分配慮し安全で楽しい登山をお楽しみください。又、火災予防にもご協力ください。

- 宇連山周辺の立ち寄りスポット
- 1 レストラン 板敷 [金めし・おみやげ] Tel.0536-32-1311
 - 2 こんたく長篠 [鳳来牛焼肉・おみやげ] Tel.0536-32-0002
 - 3 ゆ〜ゆ〜ありいな [温泉・プール・スポーツ施設] Tel.0536-32-2212
 - 4 名号温泉 梅の湯 [温泉・お食事] Tel.0536-33-5126
 - 5 モリトピア愛知 [お風呂・お食事] Tel.0536-32-1262
 - 6 の〜まんば〜る 荷互奈 [農産物直売] Tel.0536-36-0112

- その他お問合せ
- 新城市観光協会 Tel.0536-32-0022
 - JR本長篠駅 Tel.0536-32-1313
 - 豊橋鉄道新城管理所 Tel.0536-25-1141
 - 愛知県民の森管理事務所 Tel.0536-32-1262
 - カネタ・タクシー Tel.0536-32-1028