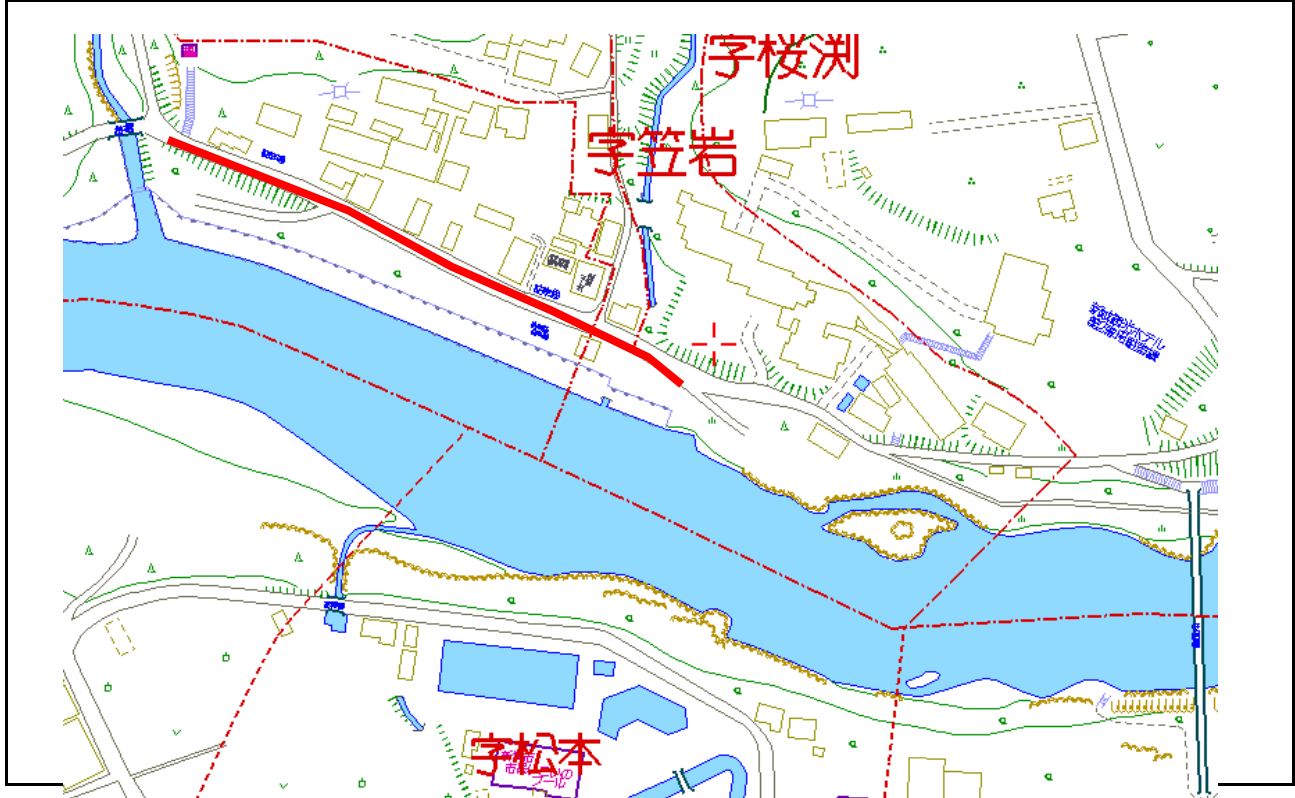


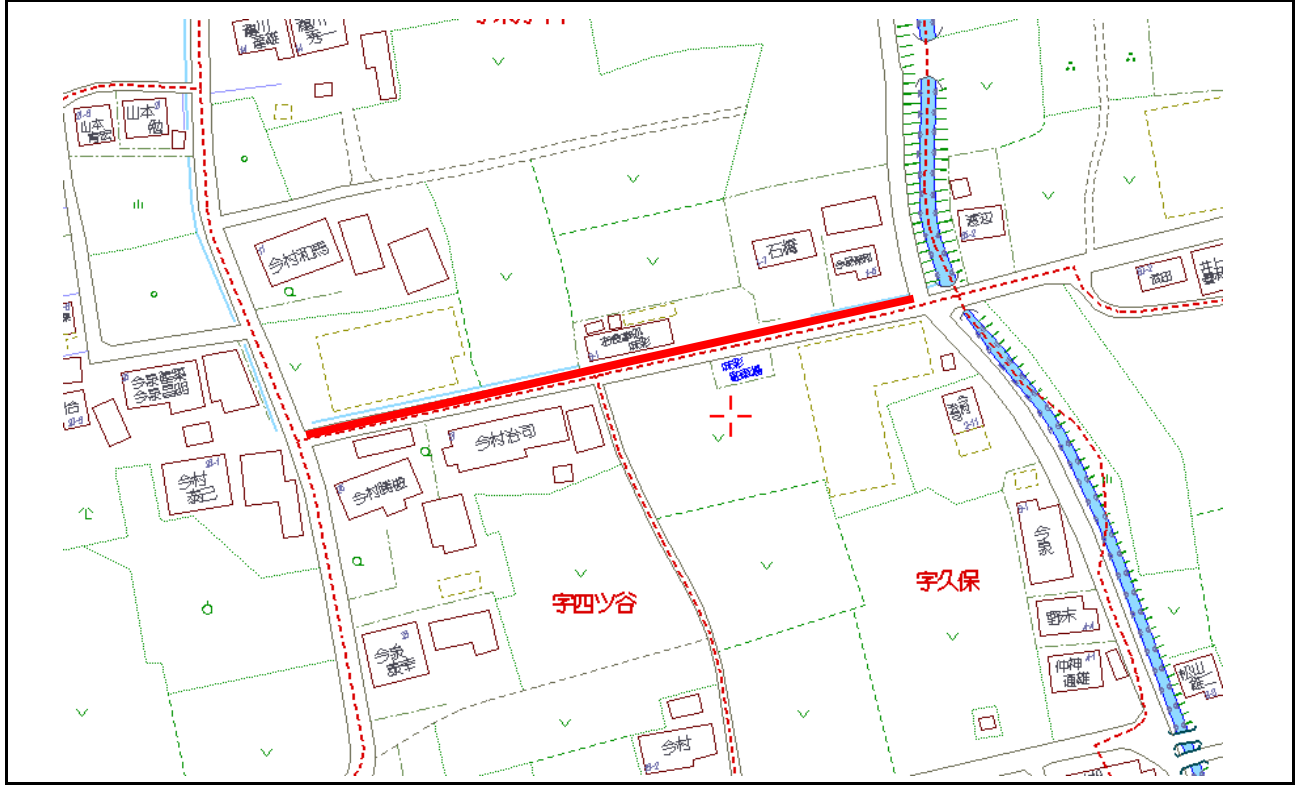
新城市通学路交通安全プログラム 対策箇所一覧

番号	学校名	路線名	危険・要注意箇所の位置・住所等	通学路の状況・危険の内容	対策内容	概要	事業主体	対策
1	舟着小学校	市道 市川線	新城市市川字宮の前19付近	道幅が狭いく坂道で見通しも悪く、法面が高いため危険。	防護柵設置	ガードレール設置90m	新城市	済
2	庭野小学校	市道 川大田東萩野線	庭野小学校東側の市道	道幅が狭く、坂道のカーブで危険。	路側帯カラー舗装	カラー舗装260m	新城市	済
3	千郷小学校	市道 西金国トラメキ線 市道 西末旨2号線	石田地区の田んぼ沿いの道	街灯がなく、帰宅時間が遅くなると真っ暗で、人通りも少なく危険。	道路照明設置	街路灯設置4基	新城市	済
4	千郷小学校	市道 西末旨2号線	陸橋から南側へ下る市道	道幅が狭いわりに交通量があり危険。	路側帯カラー舗装	カラー舗装180m	新城市	済
5	黄柳川小学校	市道 下吉田郷中線	新城市下吉田紺屋平の旧国道	多くの児童が通学路としているが道幅が狭く歩道がない。	路側帯カラー舗装	カラー舗装420m	新城市	済
6	鳳来中部小学校	市道 長篠線 市道 本郷宮前線	新城市長篠の旧街道	道幅が狭く、交通量が多いため危険。	路側帯カラー舗装	カラー舗装1100m	新城市	済
7	黄柳川小学校	市道 上吉田竹ノ輪線	新城市下吉田松沢の坂	交通量が多く見通しも悪いが、歩道がないため危険。	路側帯カラー舗装	カラー舗装220m	新城市	削除
8	黄柳川小学校	市道 下吉田郷中線	新城市下吉田柿本の旧国道	工事車両が多いが道幅せまく歩道がないため危険。	路側帯カラー舗装	カラー舗装250m	新城市	済
9	作手小学校	市道 山ノ神沢セド線	新城市作手清岳	道幅が狭く、歩行者の通行スペースが十分に確保できない。	路側帯カラー舗装	カラー舗装330m	新城市	済
10	新城小学校	市道 東新町桜淵線	新城市桜淵の道（桜淵公園沿い）	豊川沿い、増水した時に危険・道にカードレールがない。	防護柵設置	ガードレール設置120m	新城市	
11	東郷西小学校	市道 茶白山線	国道151線から県道豊川新城線を結ぶ市道	歩道もなく交通量が多く危険。	路側帯カラー舗装	カラー舗装990m	新城市	済
12	千郷小学校	市道 大東四ツ谷線	味彩の前付近	歩道が無く道路沿いの水路が大きくて危険。	路肩（路側帯）の設置・拡幅	甲蓋設置140m	新城市	
13	千郷小学校	市道 下側4号線 市道 野中下側線 市道 山田平1号線 市道 新平平線	川田下側信号から川田原へ登って行く市道	道幅が狭く、歩行者の通行スペースが無く危険。	路側帯カラー舗装	カラー舗装1200m	新城市	
14	千郷小学校	市道 野田豊島線	市道石田豊島線から旧国道151まで	道幅が狭く交通量が多いため危険。	路側帯カラー舗装	カラー舗装790m	新城市	
15	東陽小学校	市道 富栄上の平線 市道 大野湯谷線	三河大野駅付近から線路西側	道幅が狭く見通しが悪いため危険。	路側帯カラー舗装	カラー舗装800m	新城市	
16	八名小学校 八名中学校	一般国道 301号	新城市富岡地内の国道	現道に歩道が無く危険、裏道を通学路として迂回させている。	歩道設置	L=500m	愛知県	
17	八名中学校	一般国道 301号	新城市一鍛田地内の国道	中抜け歩道のため危険。	歩道設置	L=250m	愛知県	
18	舟着小学校 新城中学校	主要地方道 豊橋乗本線	新城市日吉地内の県道	現道に歩道が無く危険、裏道を通学路として迂回させている。	歩道設置	L=800m	愛知県	
19	舟着小学校 新城中学校	一般県道 新城引佐線	新城市日吉地内の県道	現道に歩道が無く危険、裏道を通学路として迂回させている。	歩道設置	L=900m	愛知県	
20	千郷小学校	市道 山田平1号線	川田公民館から川田原へ登って行く市道	道路沿いの側溝が石積のため蓋がされてなく、転落の恐れがあり危険。	路肩（路側帯）の設置・拡幅	L=120m	新城市	

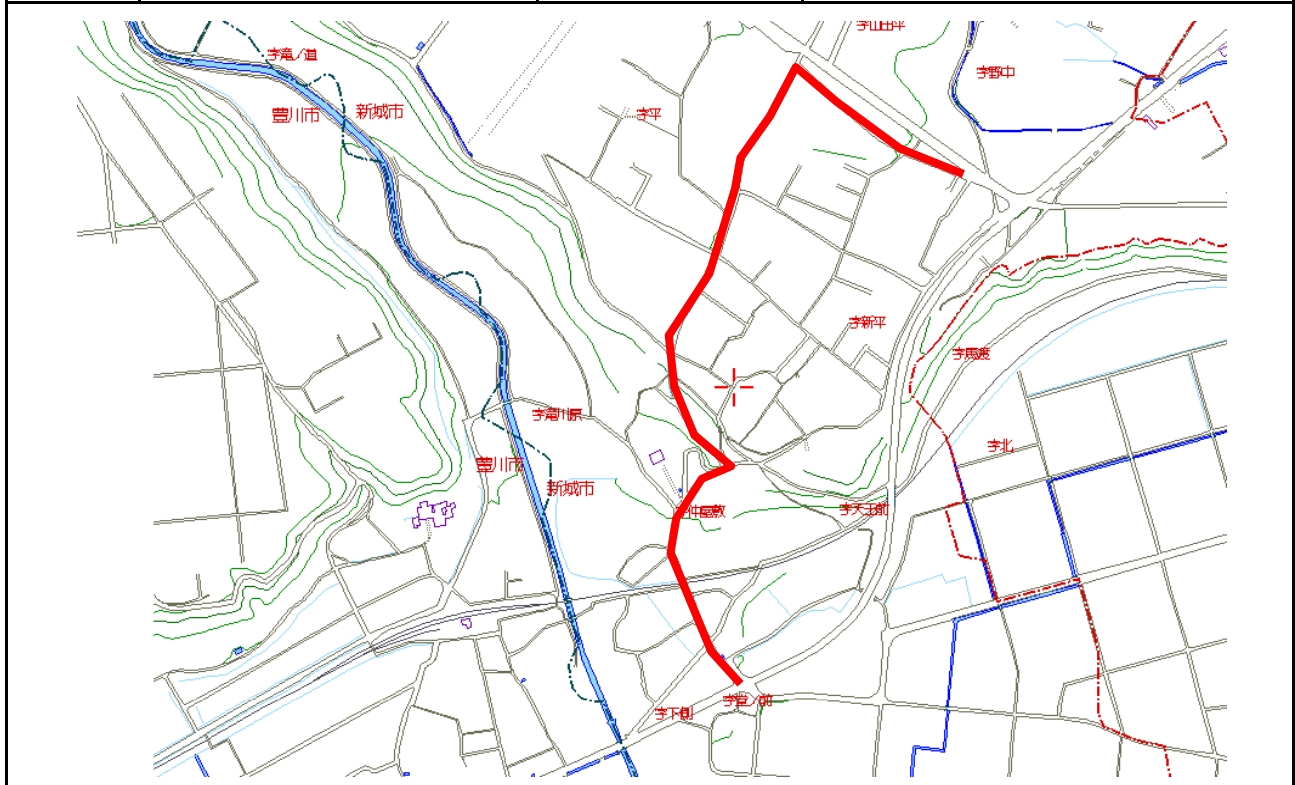
番号	路線名	対策内容	概要
10	市道 東新町桜淵線	防護柵設置	ガードレール設置120m



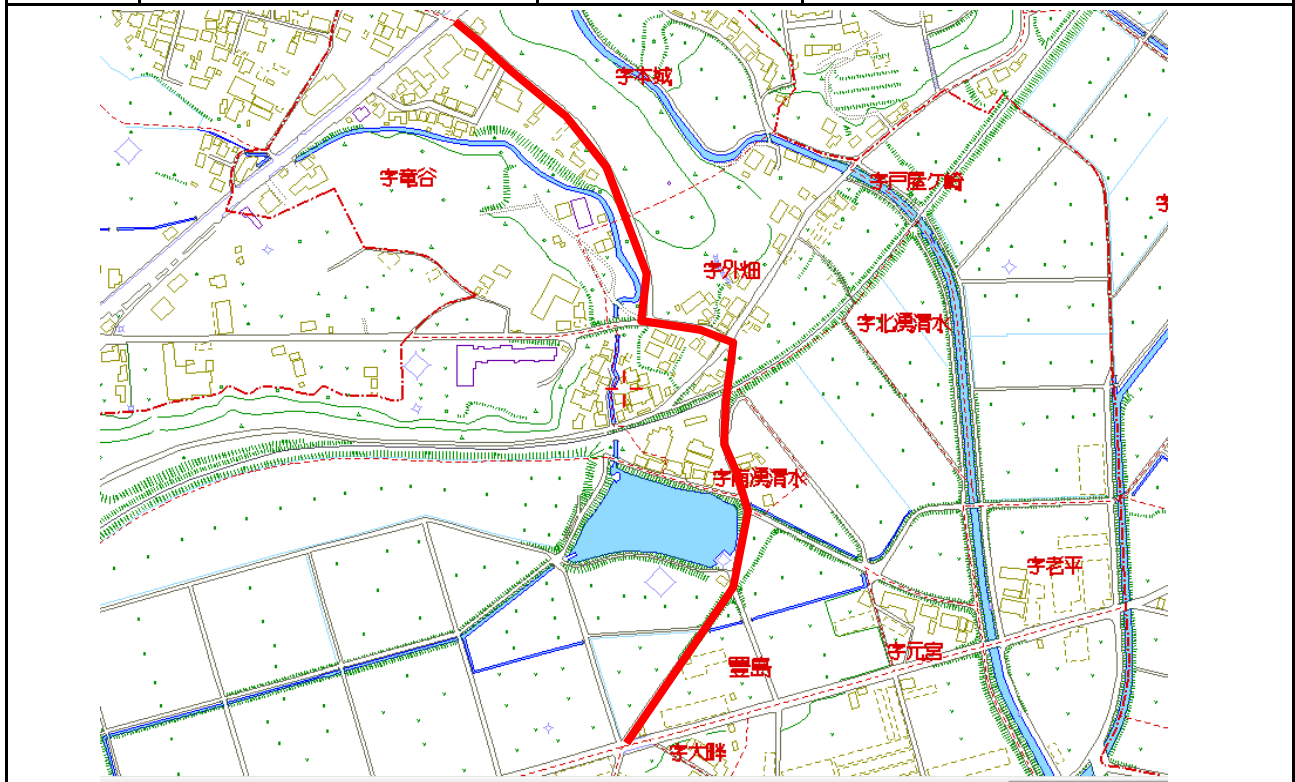
番号	路線名	対策内容	概要
12	市道 大東四ツ谷線	路肩(路側帯)の設置・拡幅	甲蓋設置140m



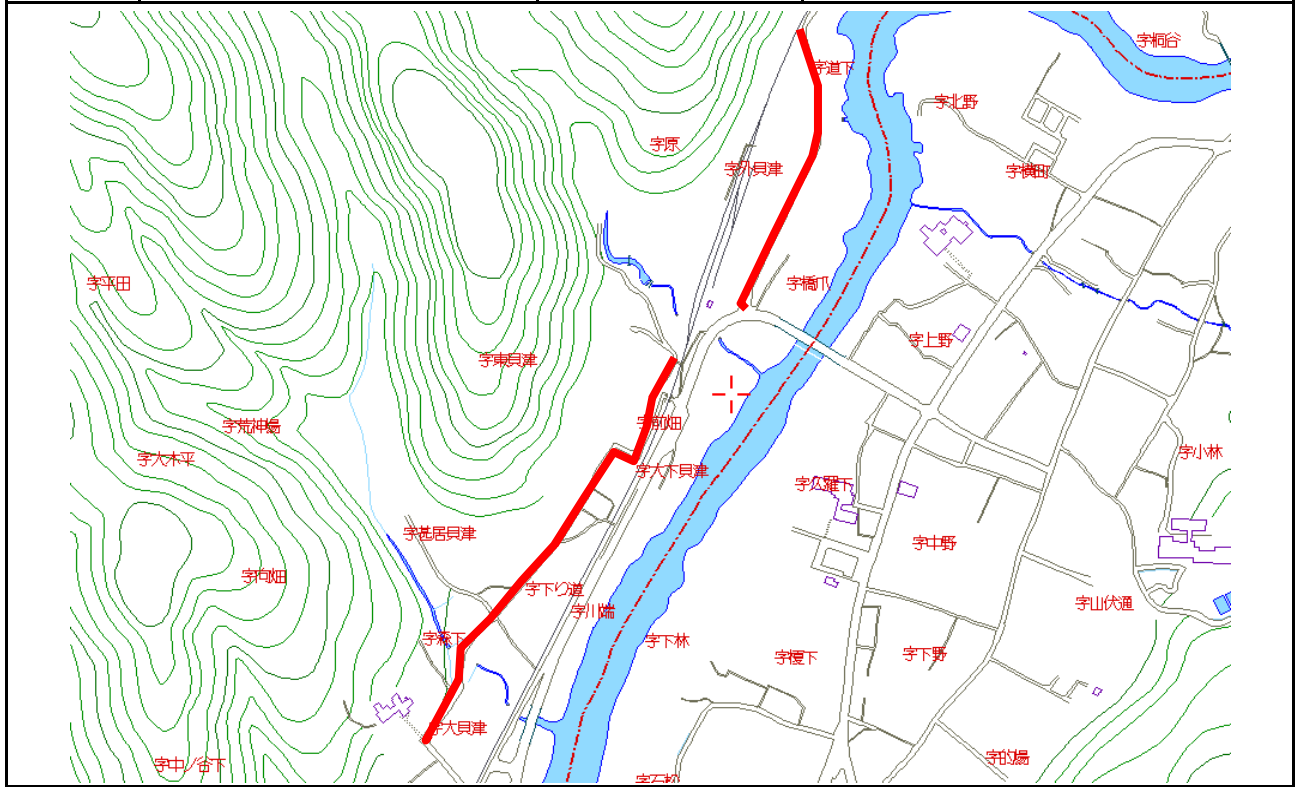
番号	路線名	対策内容	概要
13	市道 下側4号線 市道 野中下側線 市道 山田平1号線 市道 新平平線	路側帯カラー舗装	カラー舗装1200m



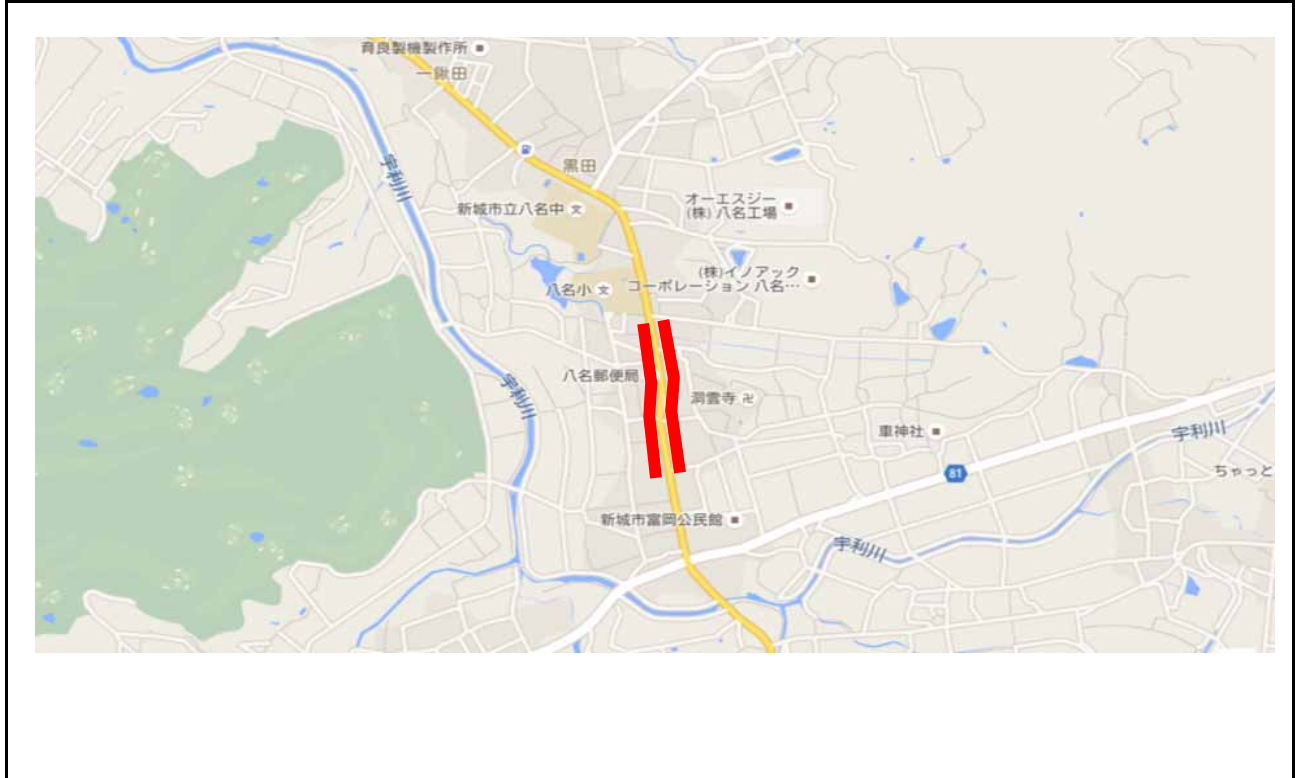
番号	路線名	対策内容	概要
14	市道 野田豊島線	路側帯カラー舗装	カラー舗装790m



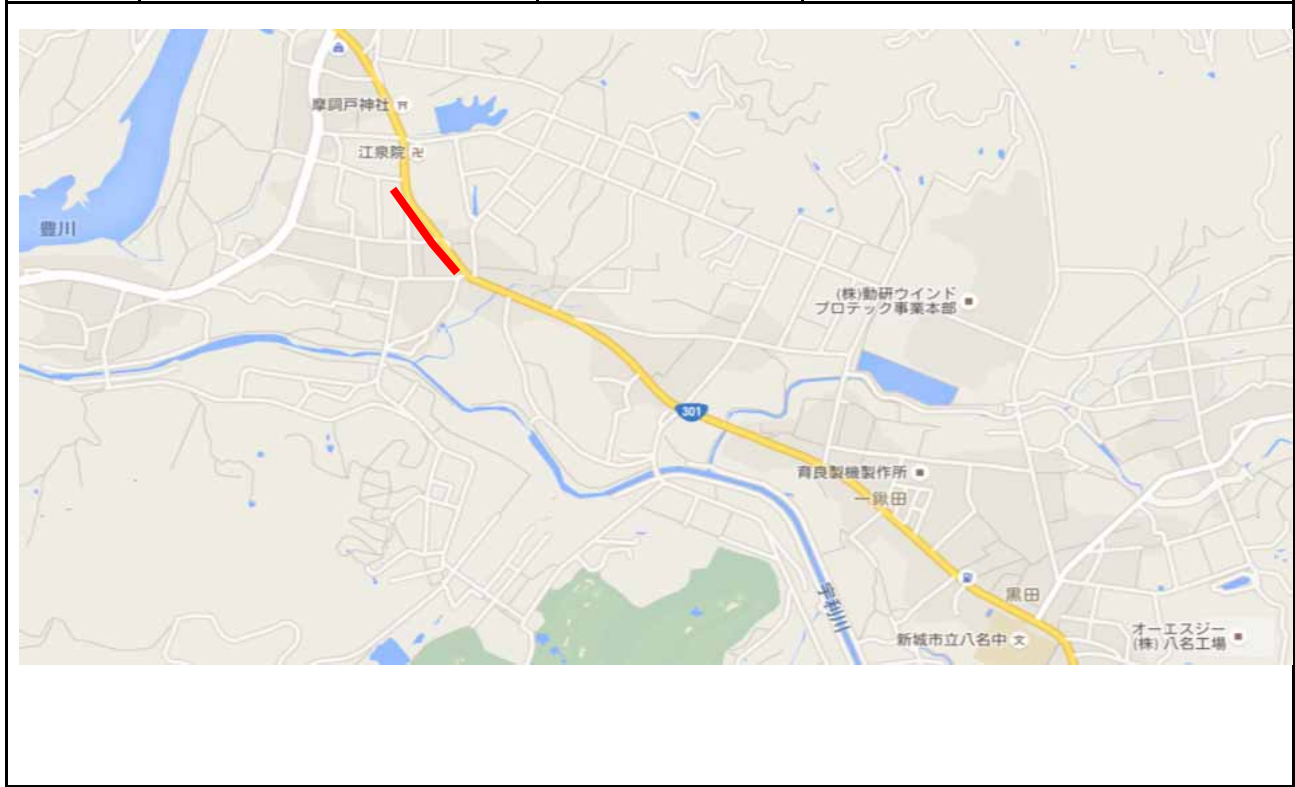
番号	路線名	対策内容	概要
15	市道 富栄上の平線 市道 大野湯谷線	路側帯カラー舗装	カラー舗装800m



番号	路線名	対策内容	概要
16	一般国道 301号	歩道設置	L=500m



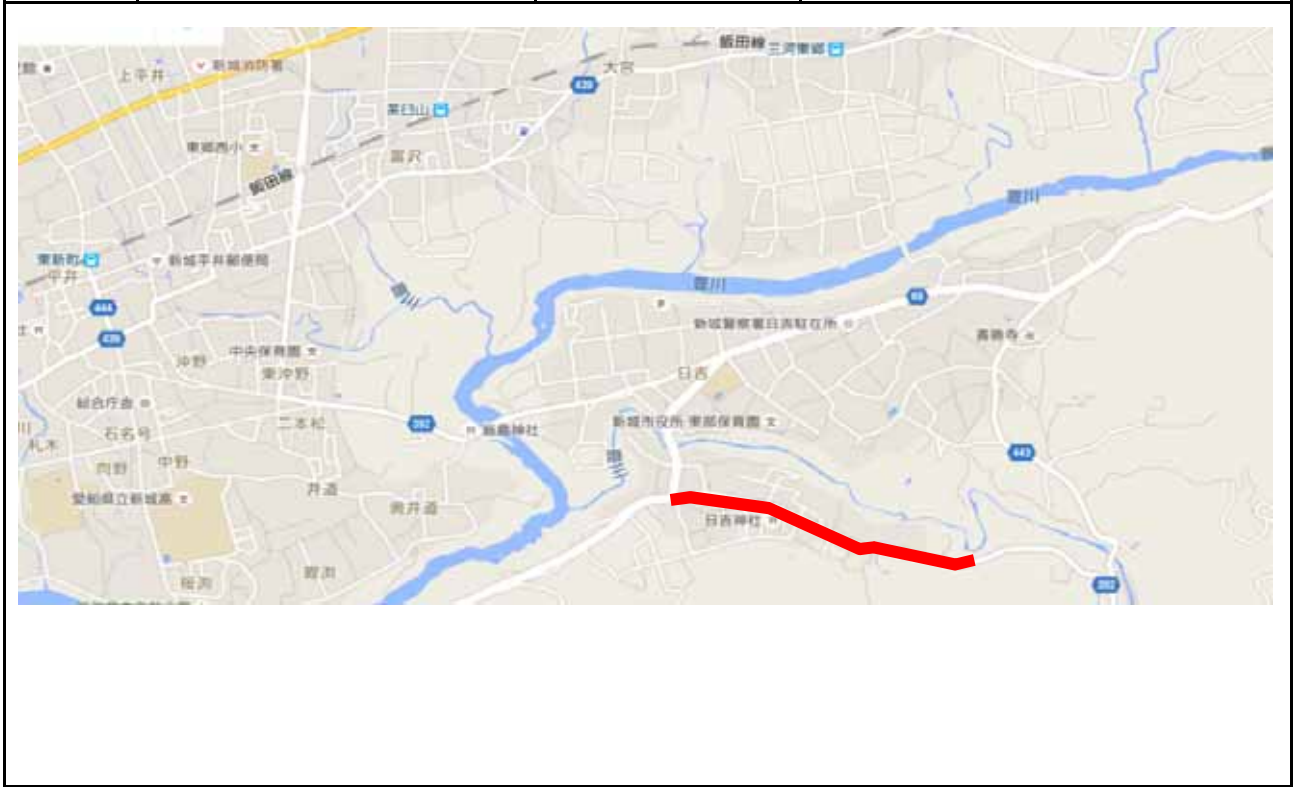
番号	路線名	対策内容	概要
17	一般国道 301号	歩道設置	L=250m



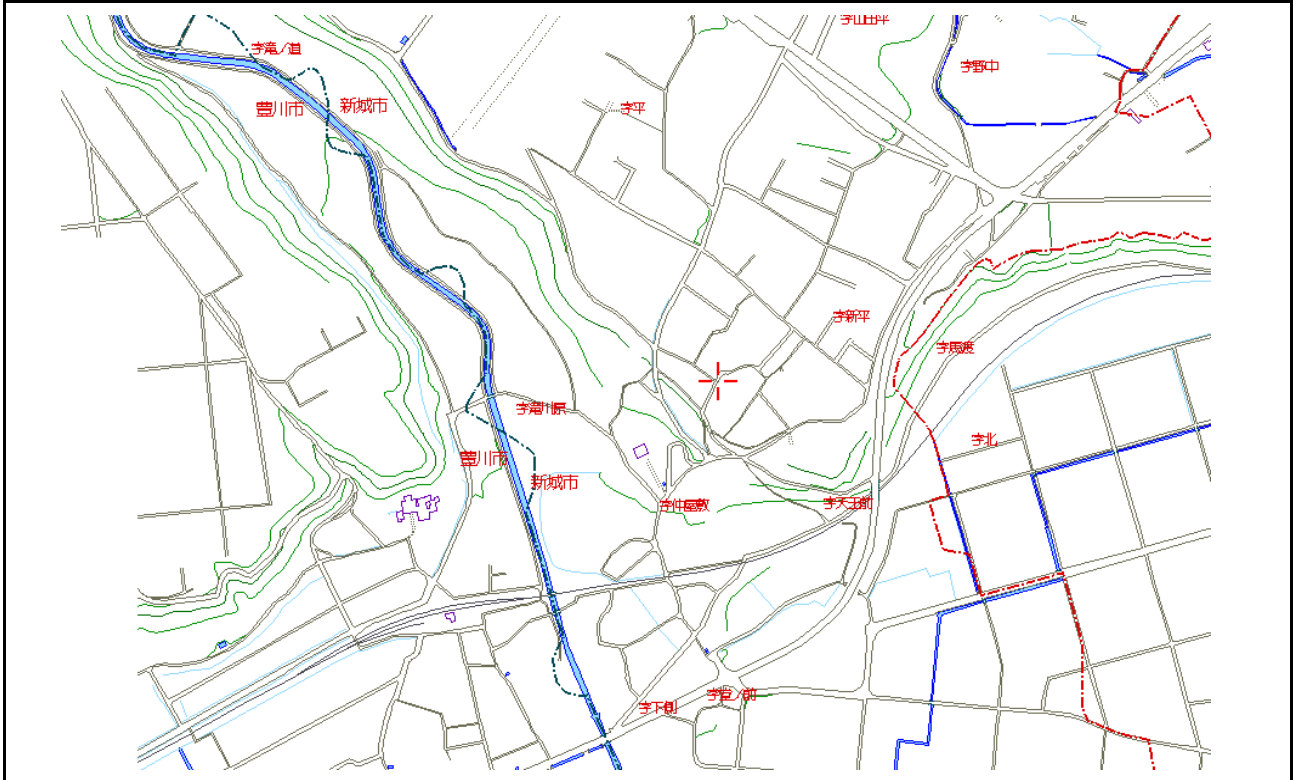
番号	路線名	対策内容	概要
18	主要地方道豊橋乗本線	歩道設置	L=800m



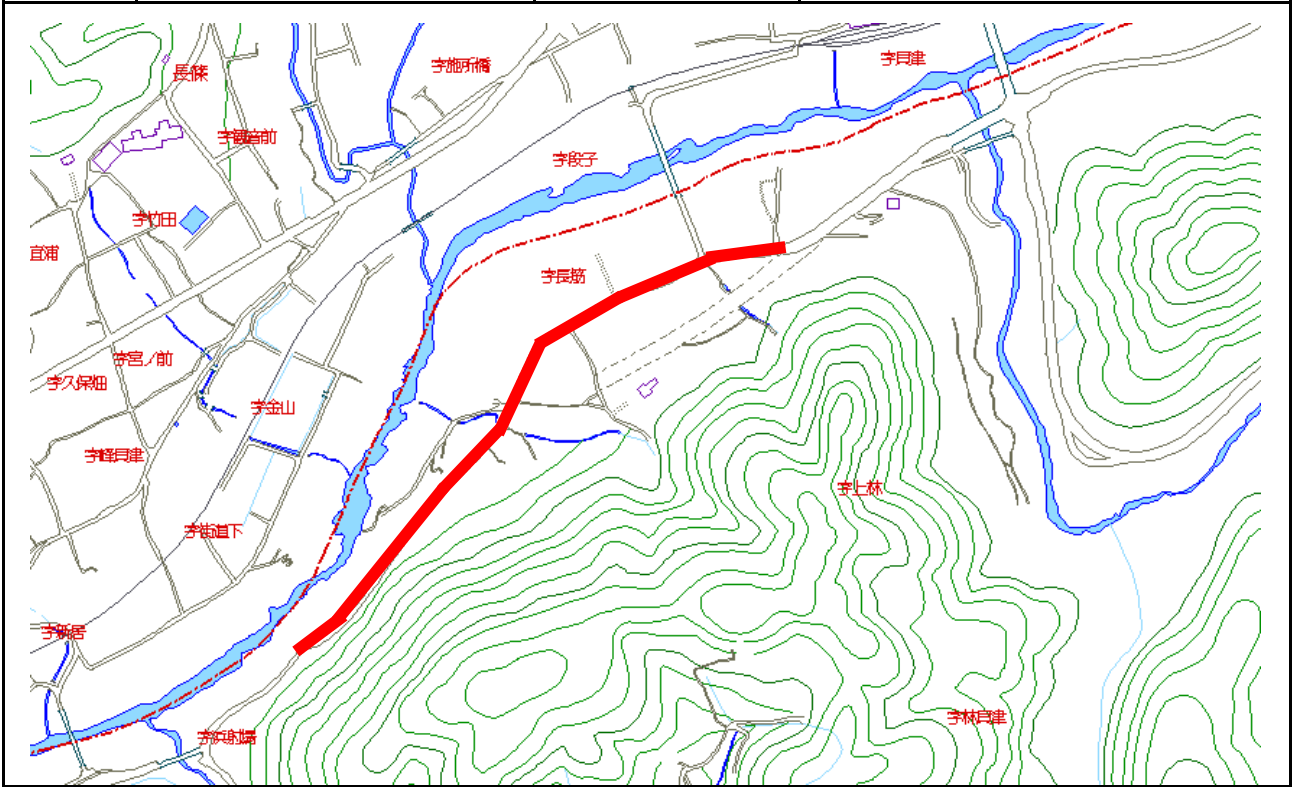
番号	路線名	対策内容	概要
19	一般県道 新城引佐線	歩道設置	L=900m



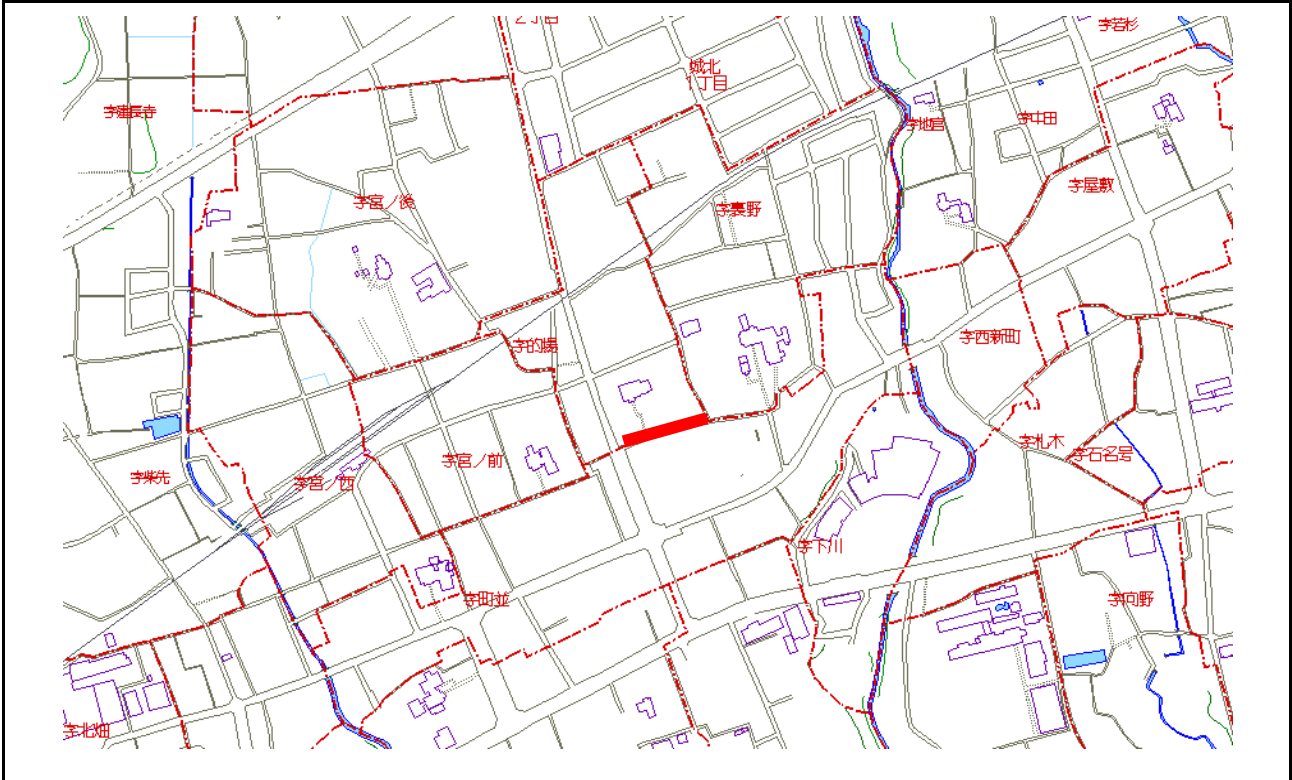
番号	路線名	対策内容	概要
20	市道 山田平1号線	路肩改良	L = 120m



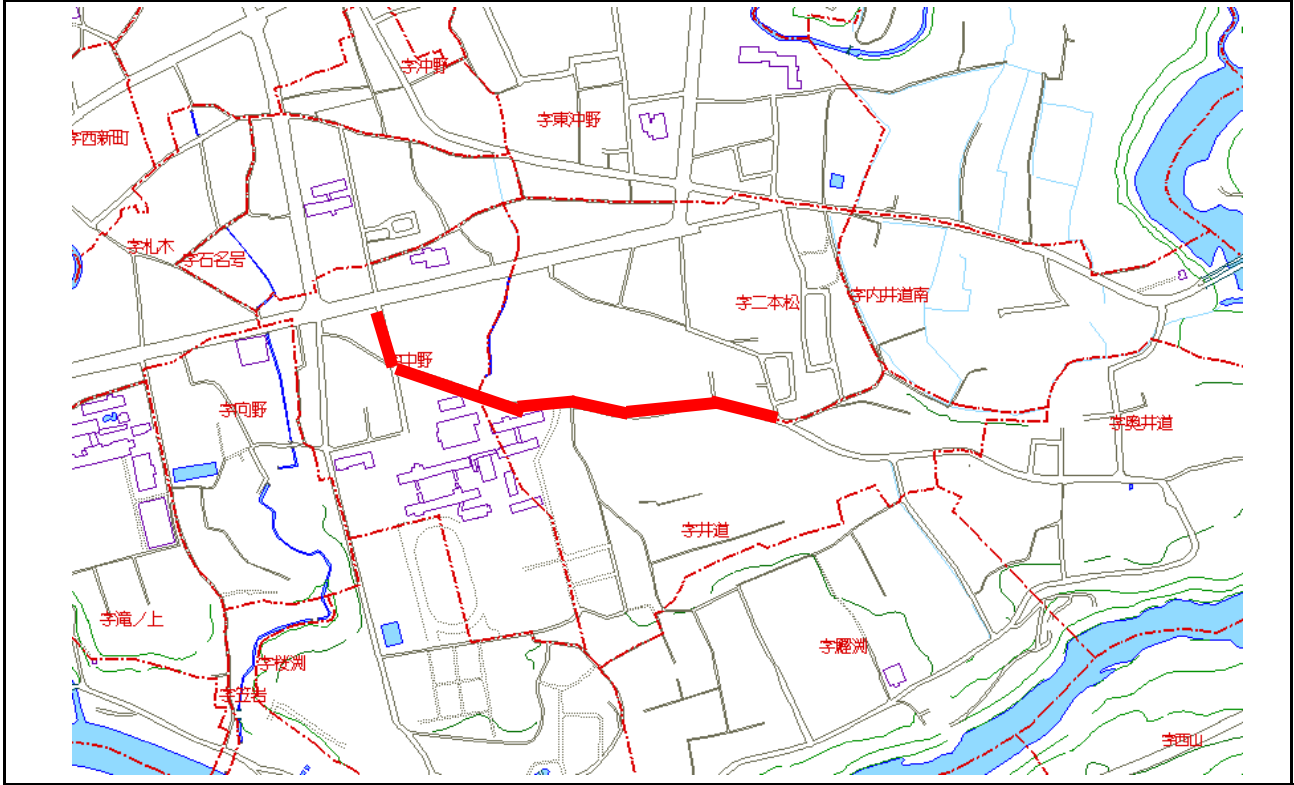
番号	路線名	対策内容	概要
21	主要地方道 豊橋乗本線	道路改良	L=960m



番号	路線名	対策内容	概要
22	市道町並線	路側帯カラー舗装	カラー舗装110m



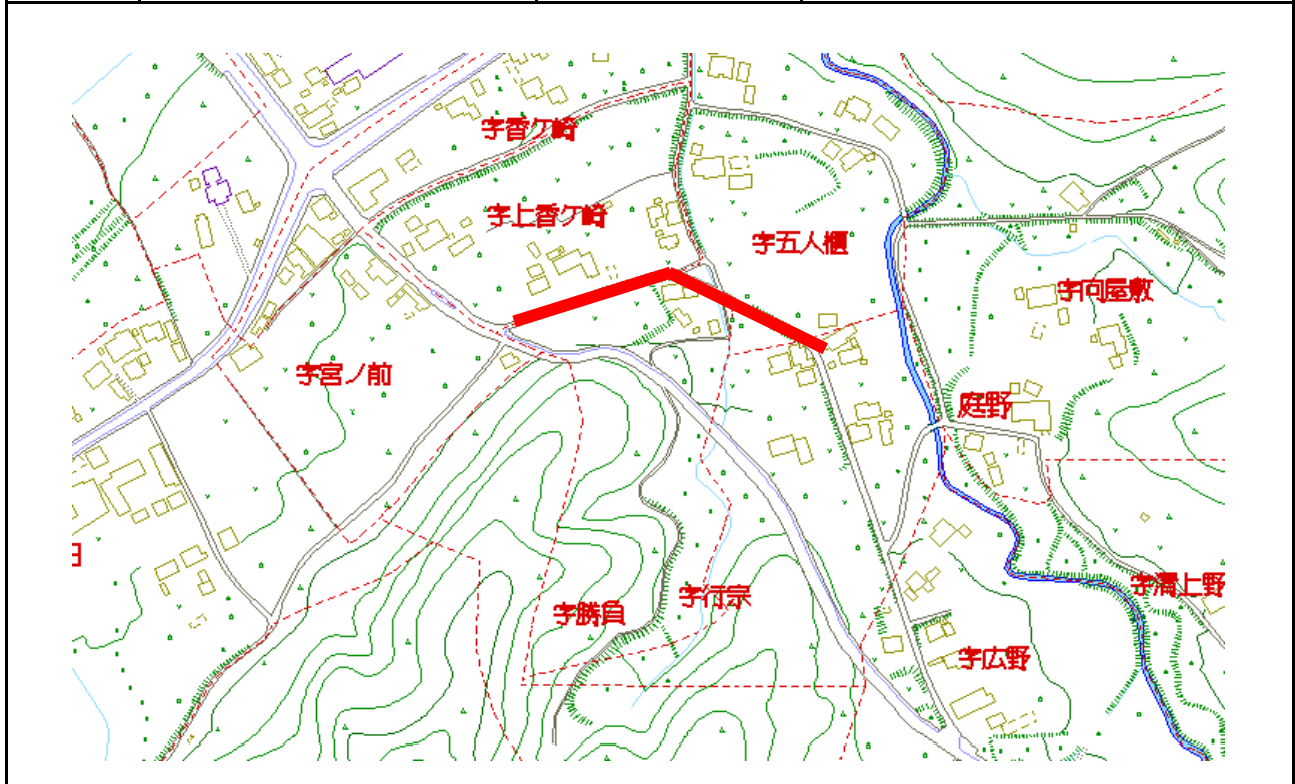
番号	路線名	対策内容	概要
23	市道中野奥井道線 市道中野2号線	路側帯カラー舗装	カラー舗装450m



番号	路線名	対策内容	概要
24	市道西新町向野線 市道札木2号線	路側帯カラー舗装	カラー舗装270m



番号	路線名	対策内容	概要
25	市道上香ヶ崎広野線	路側帯カラー舗装	カラー舗装200m



番号	路線名	対策内容	概要
26	市道口無昭和線	路肩改良	路肩改良、カラー塗装L = 7.4 m

